

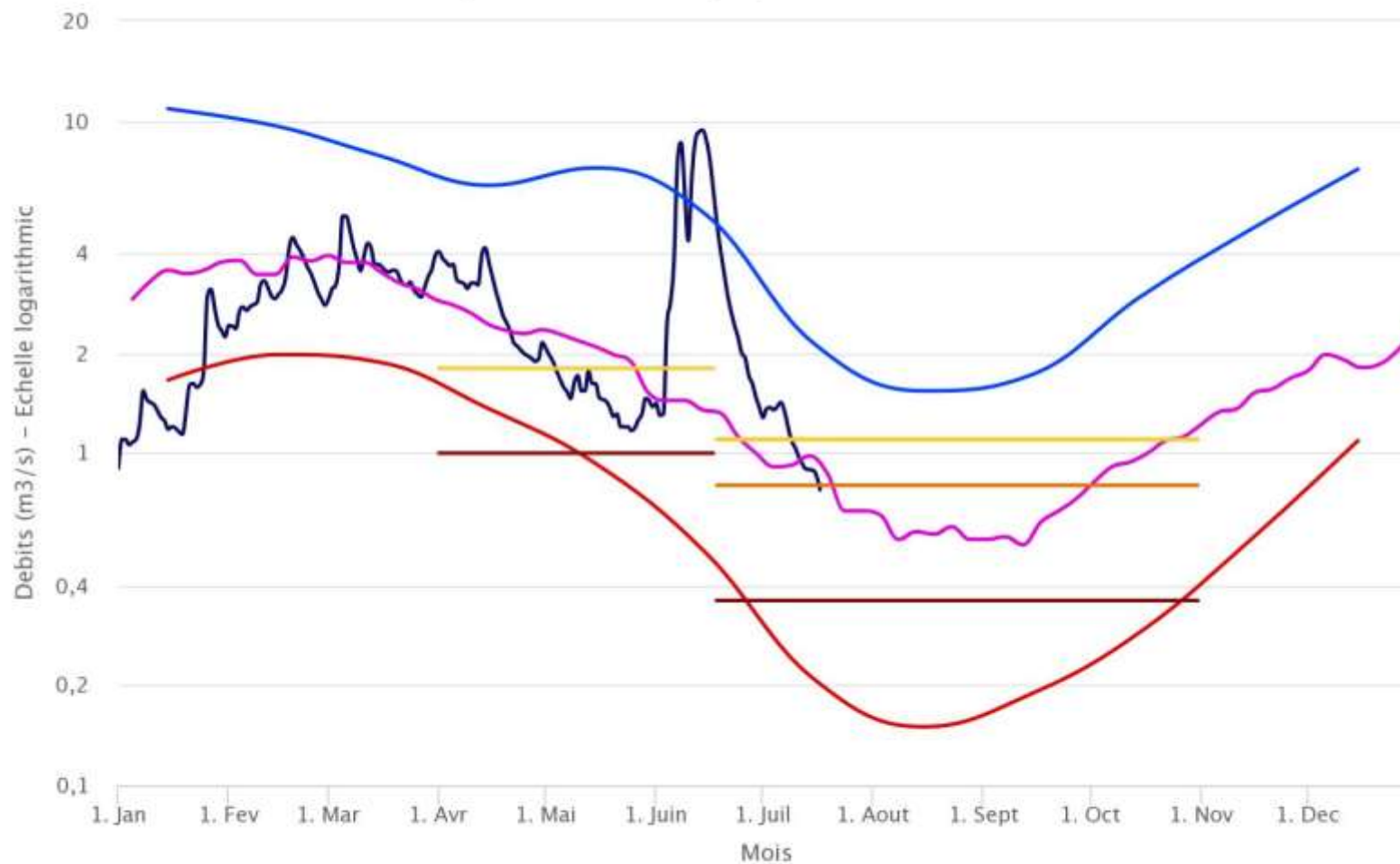
Suivi des Rivières

2018

Au 19 juillet 2018

Débit pour la station L8523010 La Dive du Nord à Pouançay [Motte Bourbon] 2018

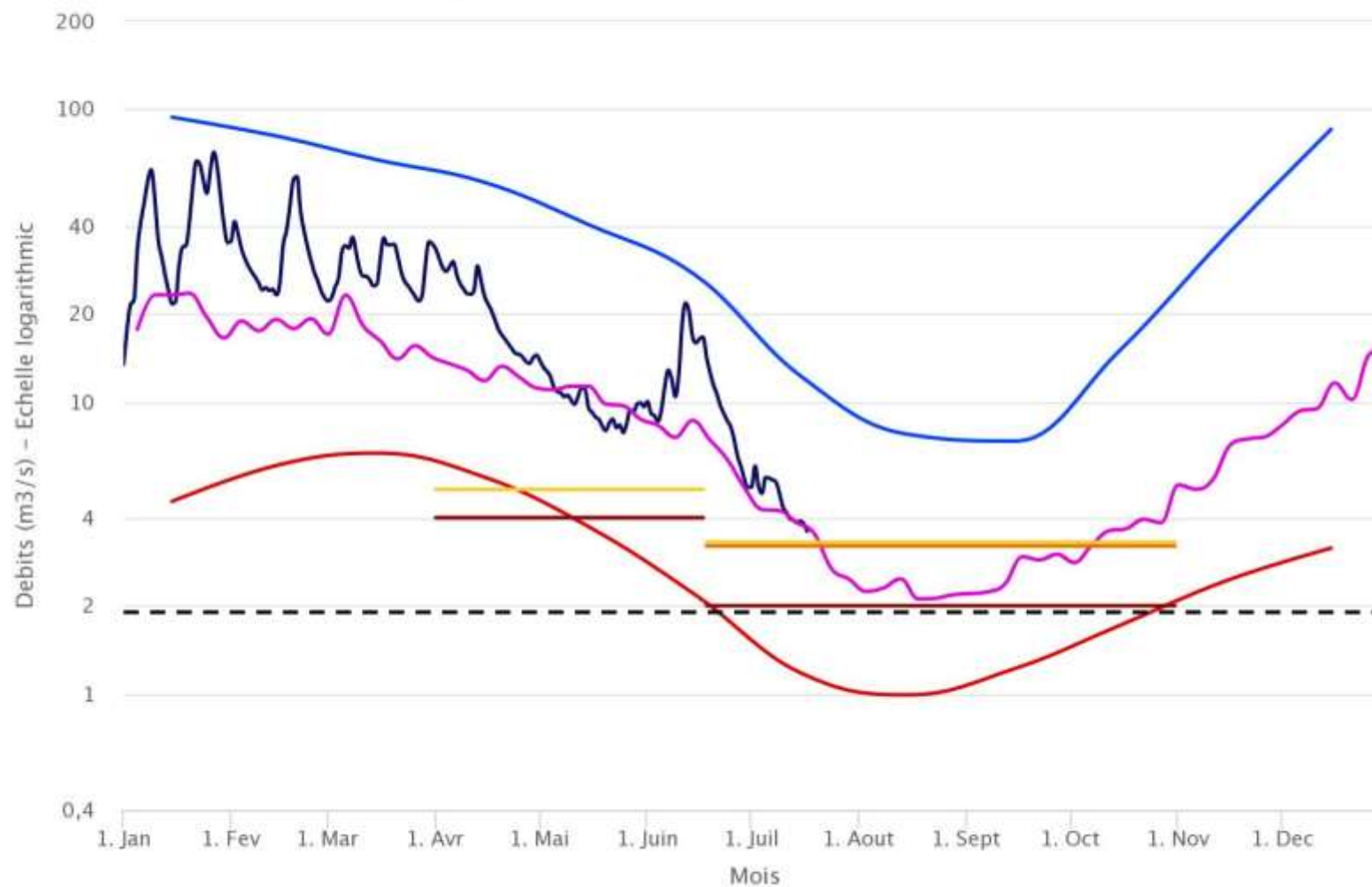
Cliquer et sélectionner la plage de dates à zoomer



— Débit journalier 2018 — QMM5 Humide — QMM5 sec — Q Median
— Seuil d'alerte — Seuil de coupure — Seuil d'alerte renforcée

Débit pour la station L2341630 Le Clain à Poitiers année 2018

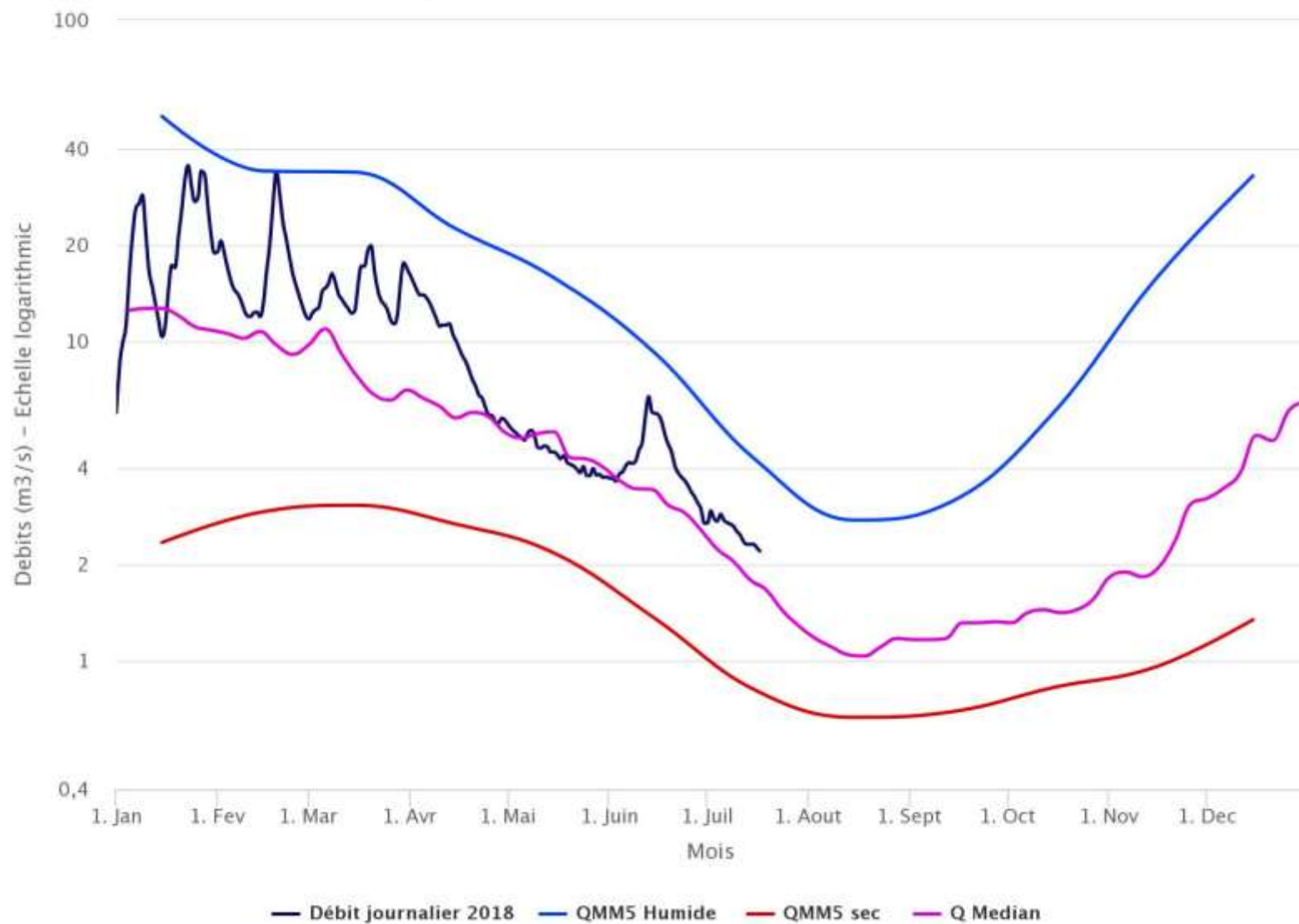
Cliquer et sélectionner la plage de dates à zoomer



— Débit journalier 2018 — QMM5 Humide — QMM5 sec — Q Median
— Seuil d'alerte — Seuil de coupure - - - Seuil de crise (DCR) — Seuil d'alerte renforcée

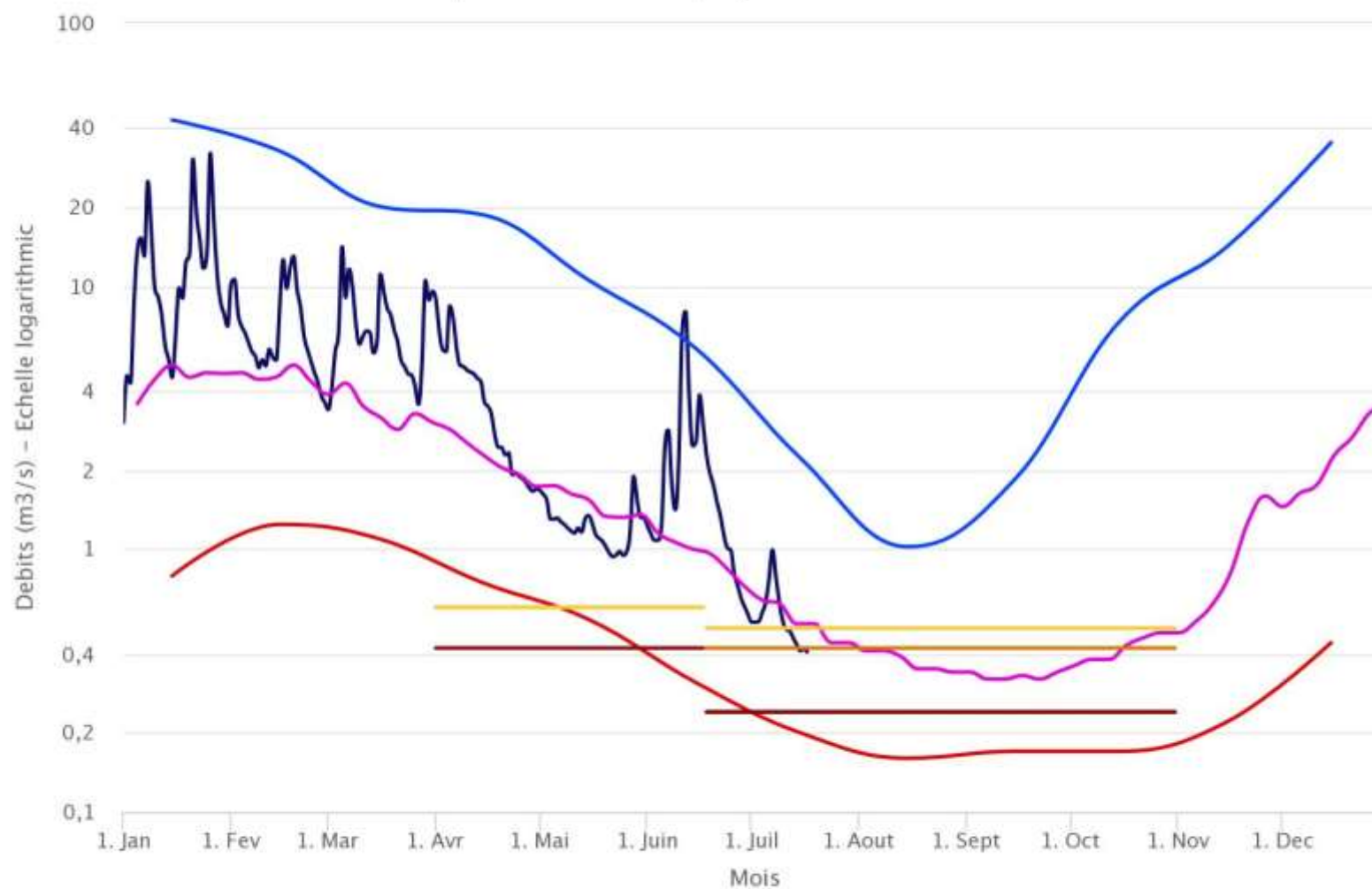
Débit pour la station L2201620 Le Clain à Voulon [Petit Allier] année 2018

Cliquer et sélectionner la plage de dates à zoomer



Débit pour la station L2253010 La Vonne à Cloué [Pont de Cloué] année 2018

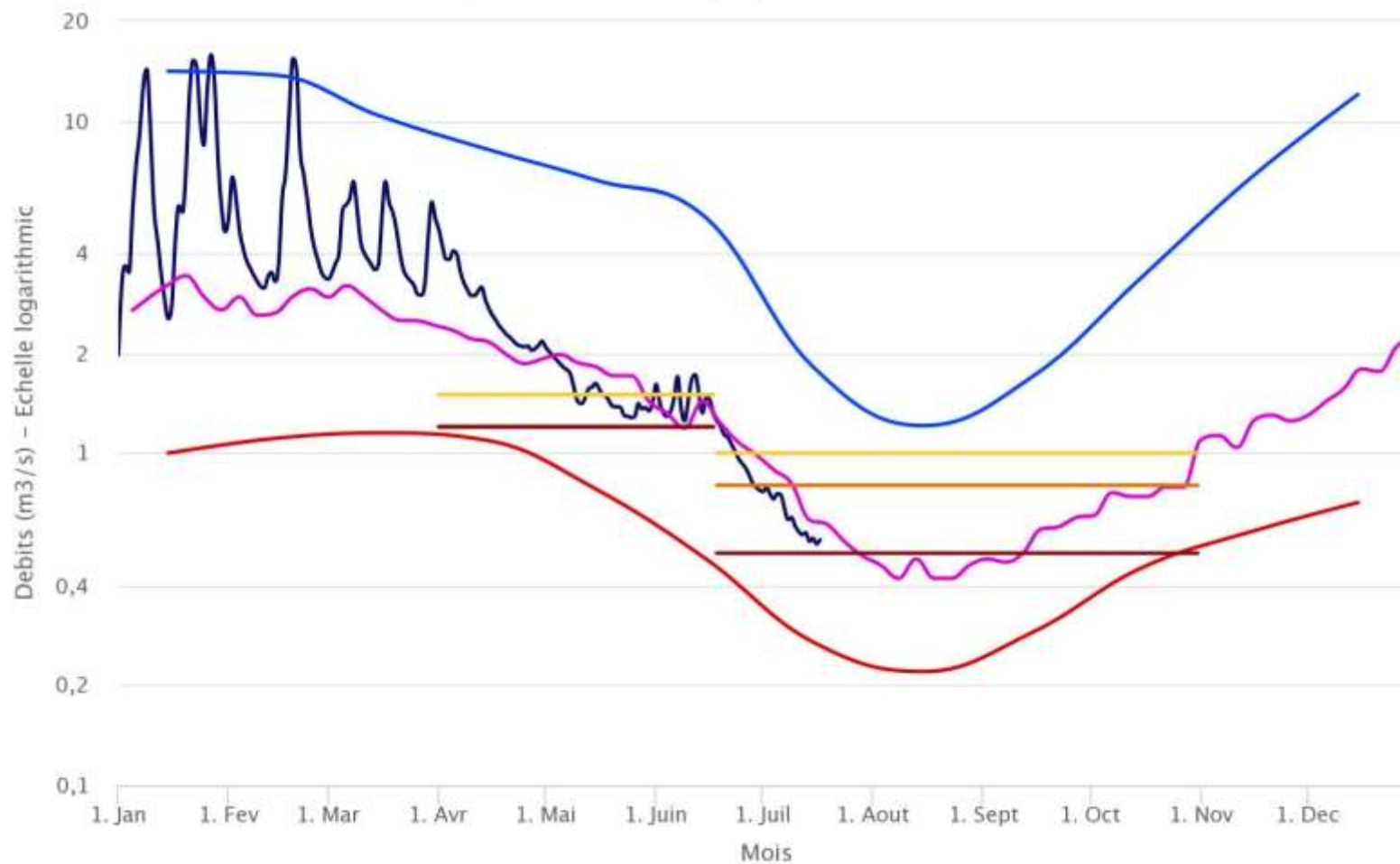
Cliquer et sélectionner la plage de dates à zoomer



— Débit journalier 2018 — QMM5 Humide — QMM5 sec — Q Median
— Seuil d'alerte — Seuil de coupure — Seuil d'alerte renforcée

Débit pour la station L2313050 La Clouère à Château-Larcher [Le Roseau] 2018

Cliquer et sélectionner la plage de dates à zoomer

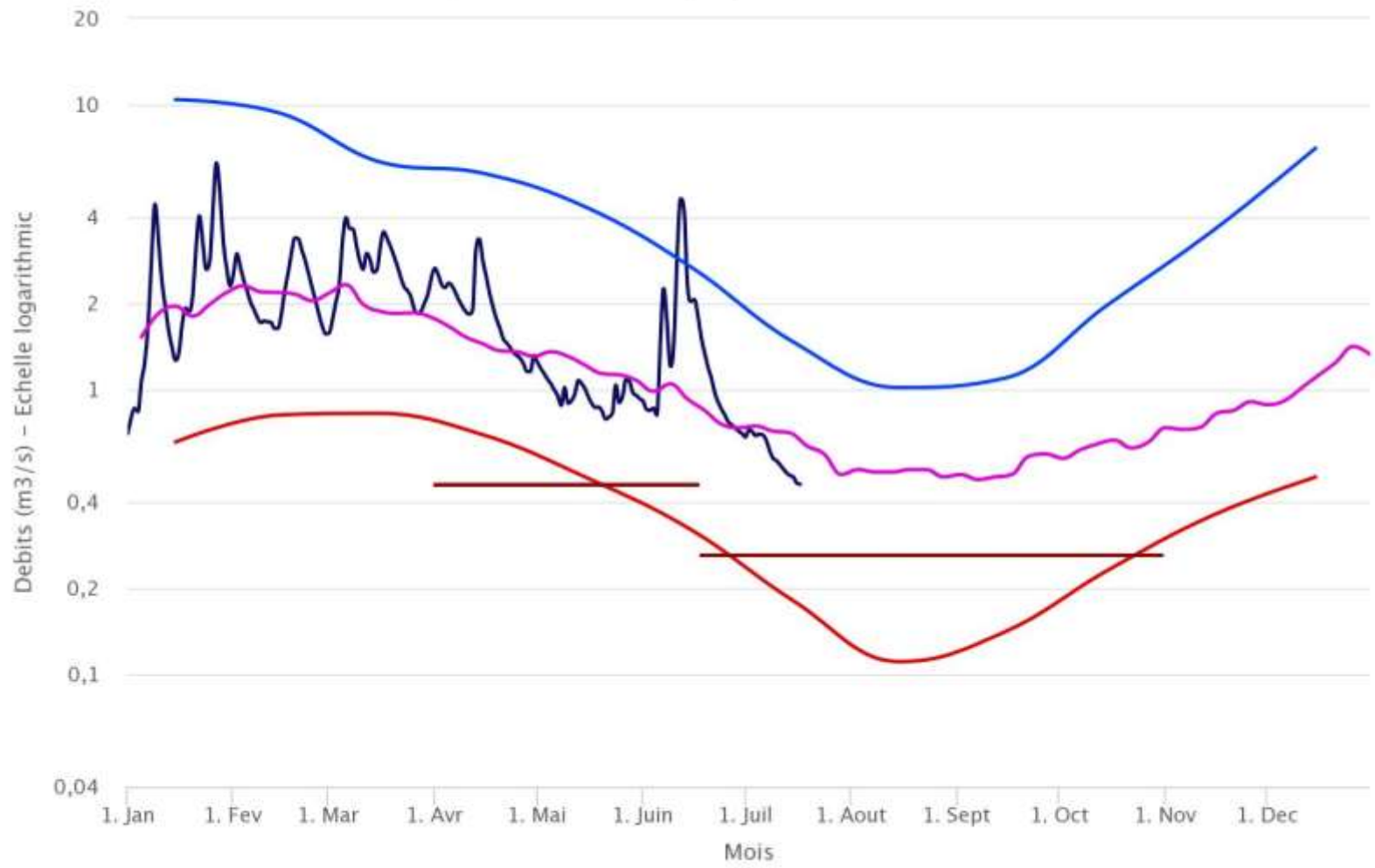


— Débit journalier 2018 — QMM5 Humide — QMM5 sec — Q Median
— Seuil d'alerte — Seuil de coupure — Seuil d'alerte renforcée

18

Débit pour la station L2443010 L' Auxance à Quinçay [Rohecourbe] année

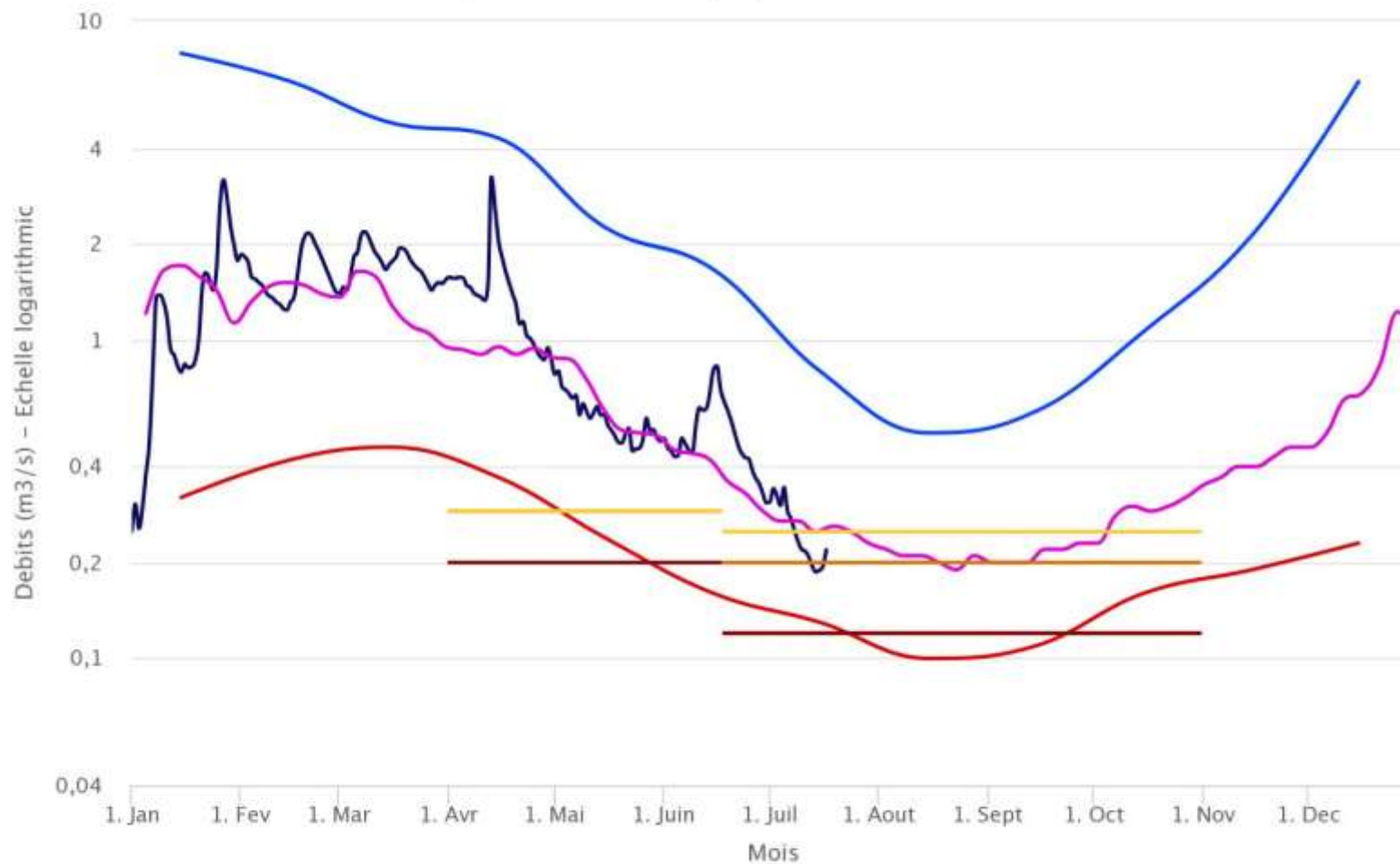
Cliquer et sélectionner la plage de dates à zoomer



— Débit journalier 2018 — QMM5 Humide — QMM5 sec — Q Median — Seuil de coupure

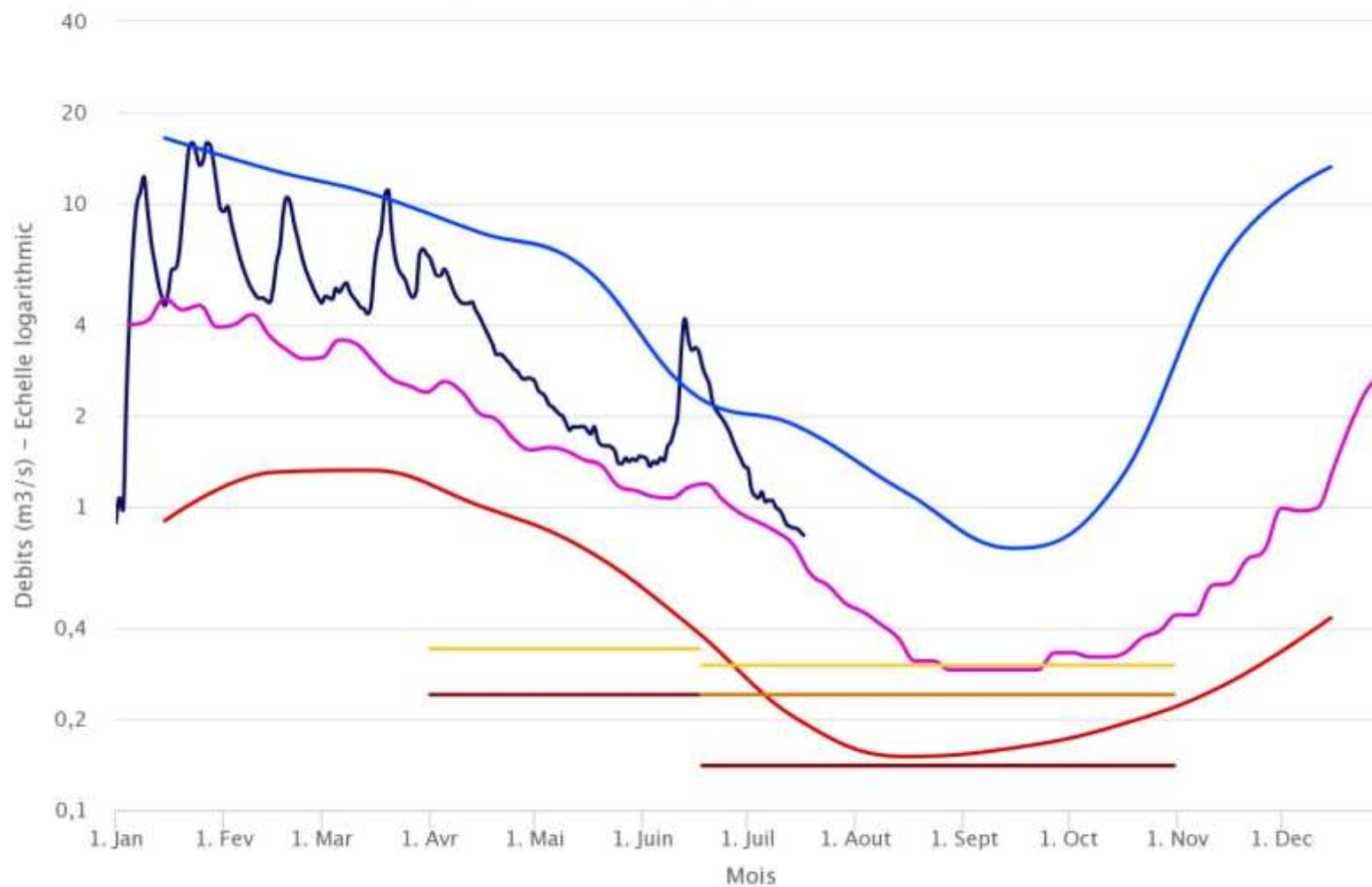
Débit pour la station L2404030 La Boivre à Vouneuil sous Biard [Ribalière] 2018

Cliquer et sélectionner la plage de dates à zoomer



Débit pour la station L2103020 La Dive du Sud à Voulon [Neuil] année 2018

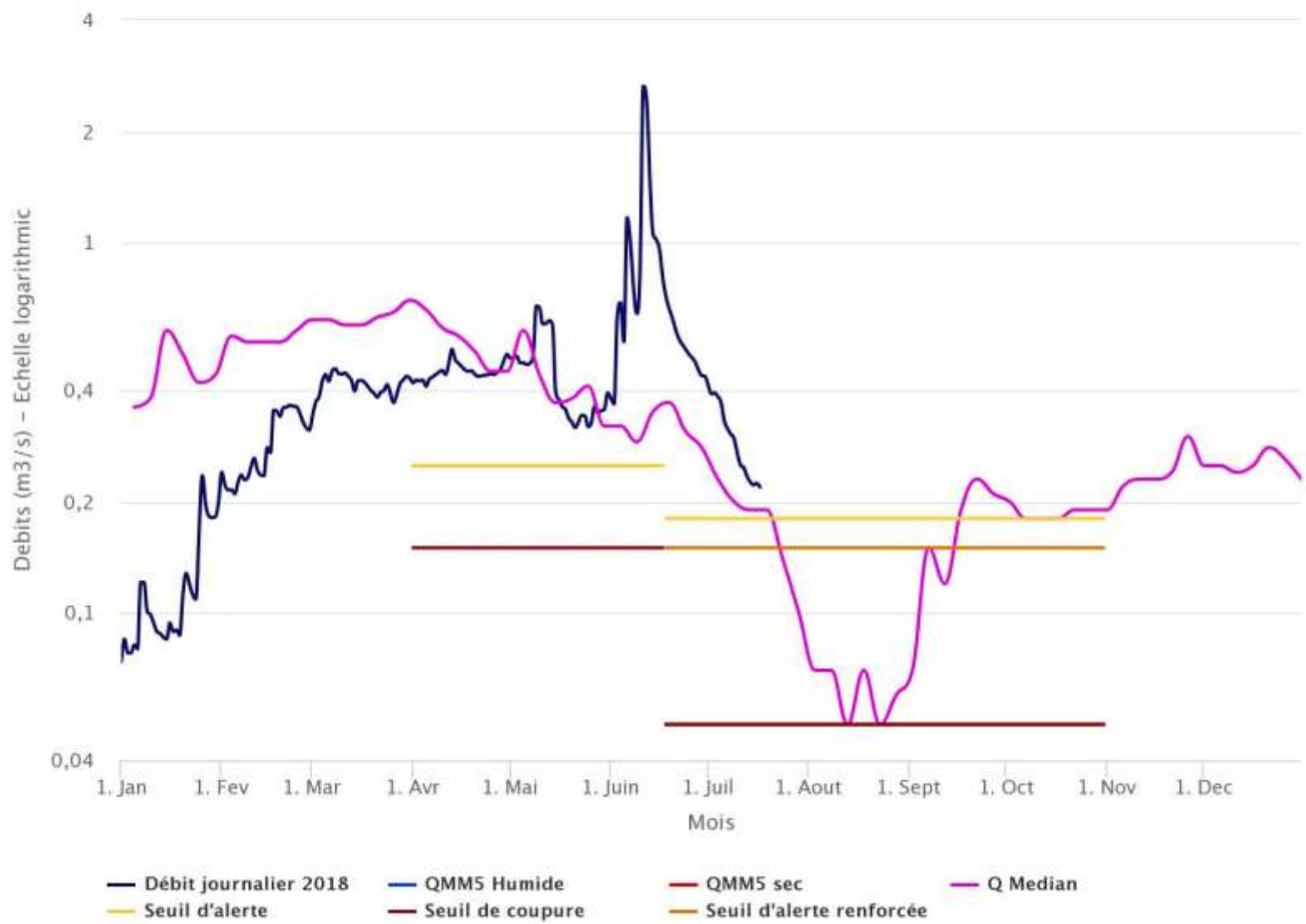
Cliquer et sélectionner la plage de dates à zoomer



— Débit journalier 2018 — QMM5 Humide — QMM5 sec — Q Median
— Seuil d'alerte — Seuil de coupure — Seuil d'alerte renforcée

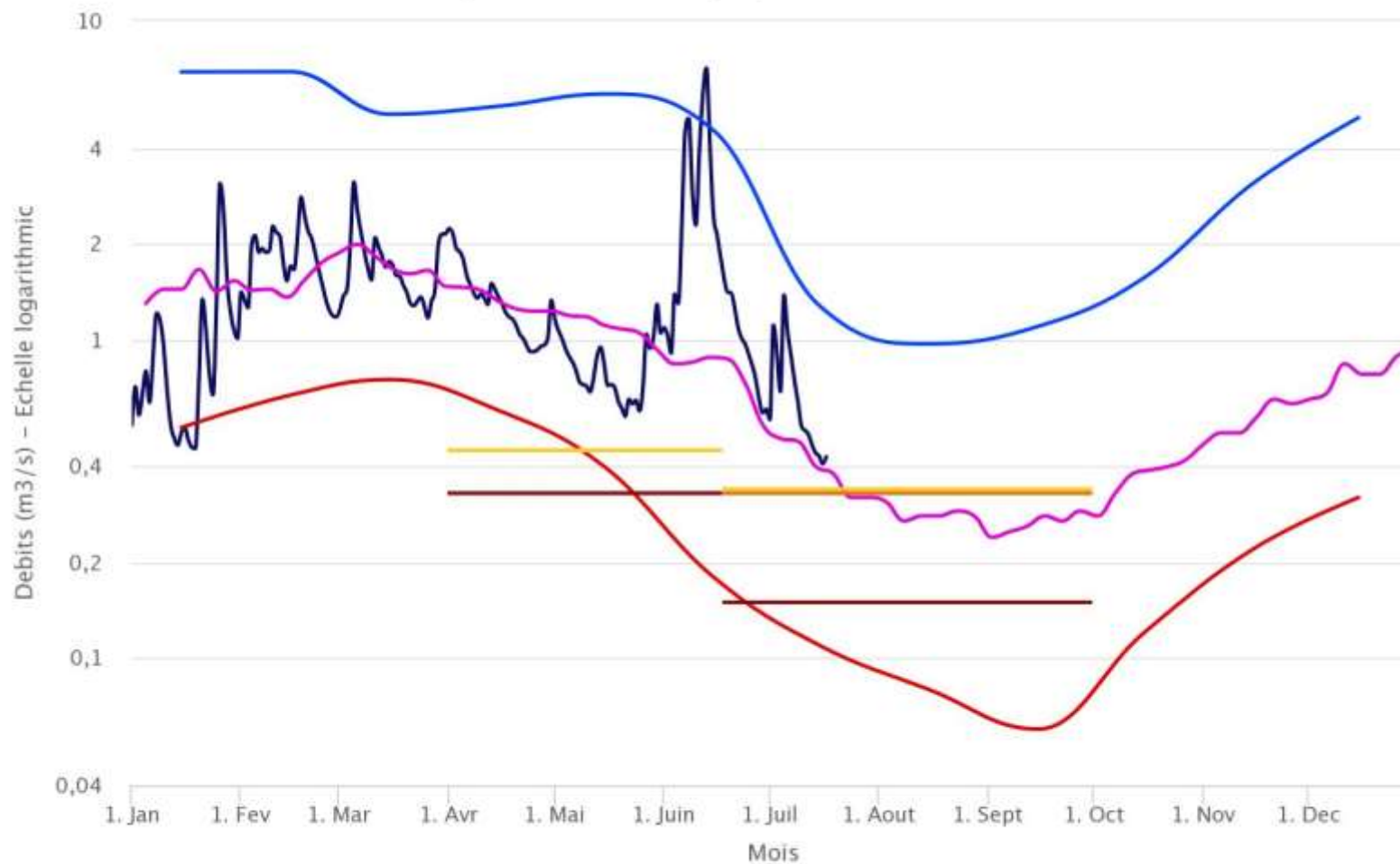
Débit pour la station L2523010 La Pallu à Vendeuvre année 2018

Cliquer et sélectionner la plage de dates à zoomer



Débit pour la station L7123001 La Veude à Léméré [Moulin de Coutureau] 2018

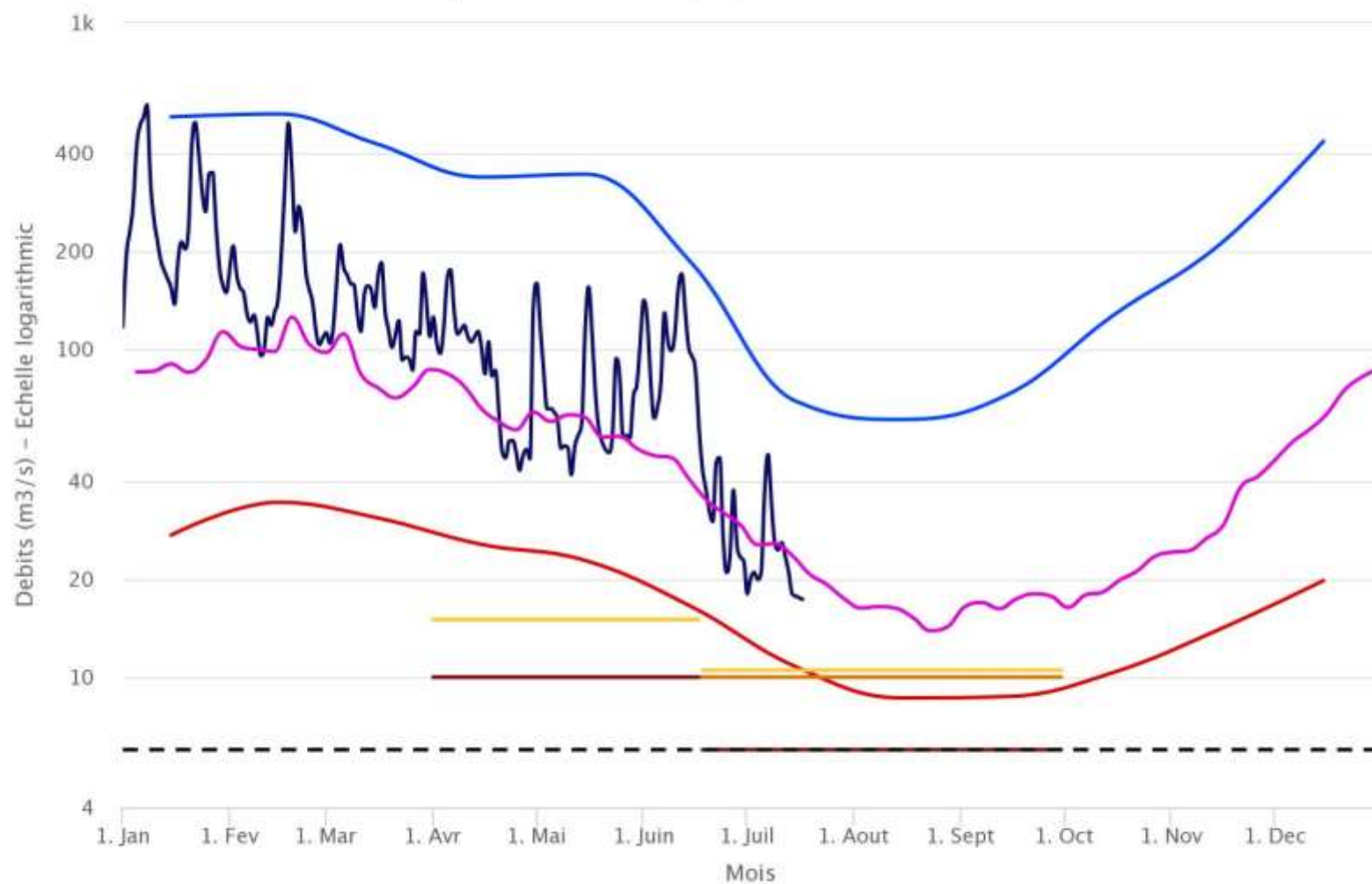
Cliquer et sélectionner la plage de dates à zoomer



— Débit journalier 2018 — QMM5 Humide — QMM5 sec — Q Median
— Seuil d'alerte — Seuil de coupure — Seuil d'alerte renforcée

Débit pour la station L6020710 La Creuse à Leugny année 2018

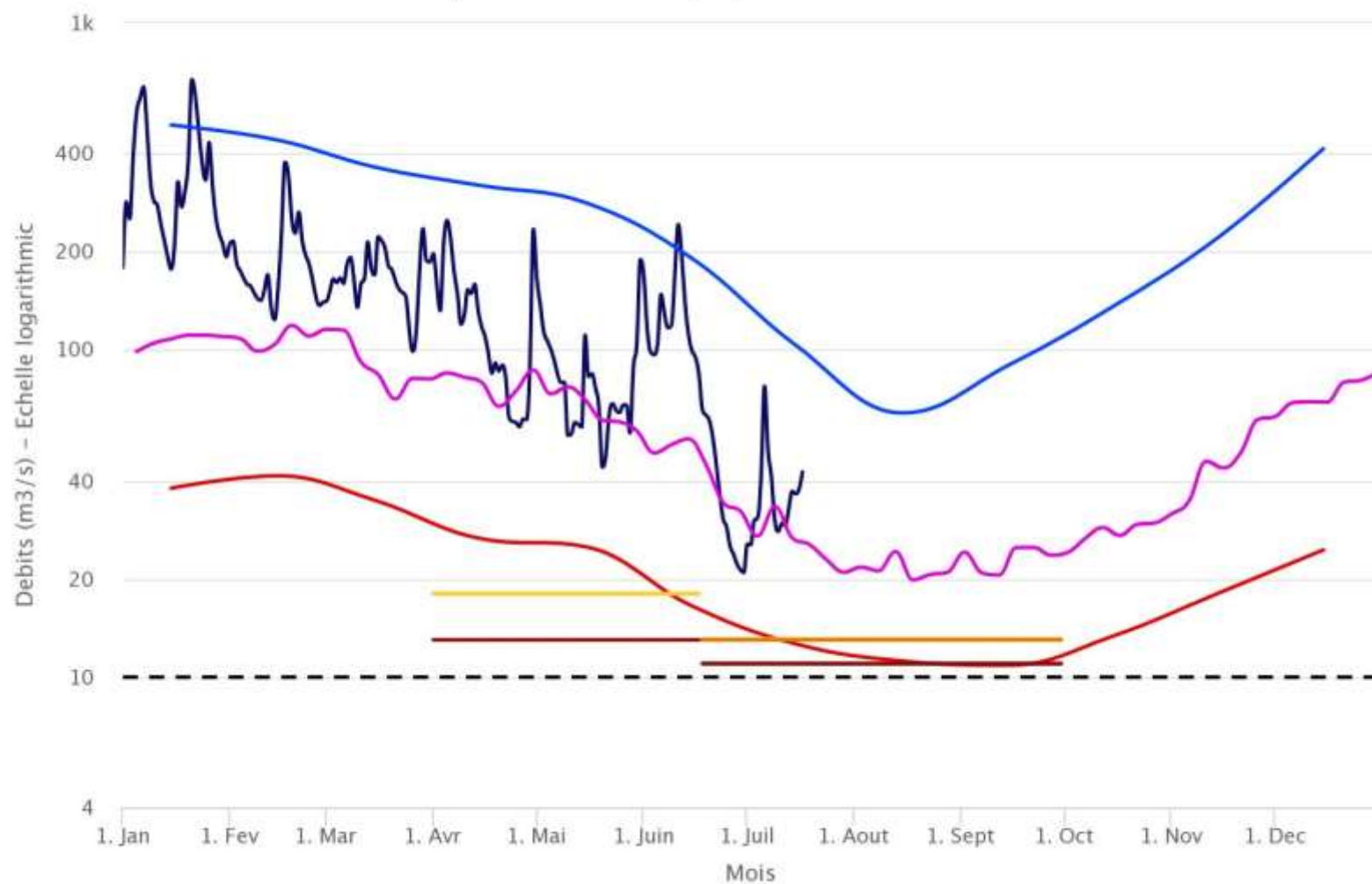
Cliquer et sélectionner la plage de dates à zoomer



— Débit journalier 2018 — QMM5 Humide — QMM5 sec — Q Median
— Seuil d'alerte — Seuil de coupure - - - Seuil de crise (DCR) — Seuil d'alerte renforcée

Débit pour la station L1400610 La Vienne à Lussac Les Chateaux année 2018

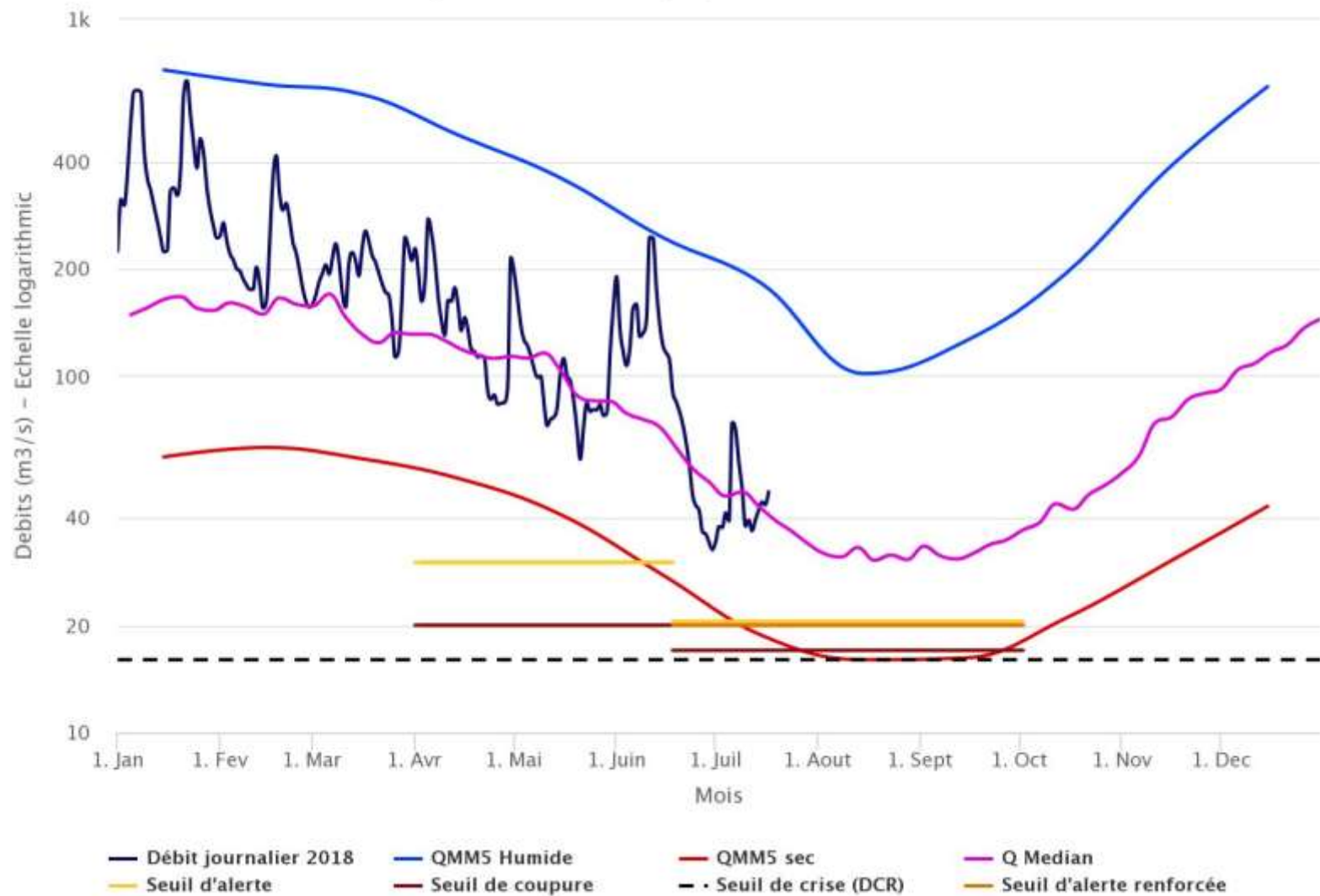
Cliquer et sélectionner la plage de dates à zoomer



— Débit journalier 2018 — QMM5 Humide — QMM5 sec — Q Median
— Seuil d'alerte — Seuil de coupure - · - Seuil de crise (DCR) — Seuil d'alerte renforcée

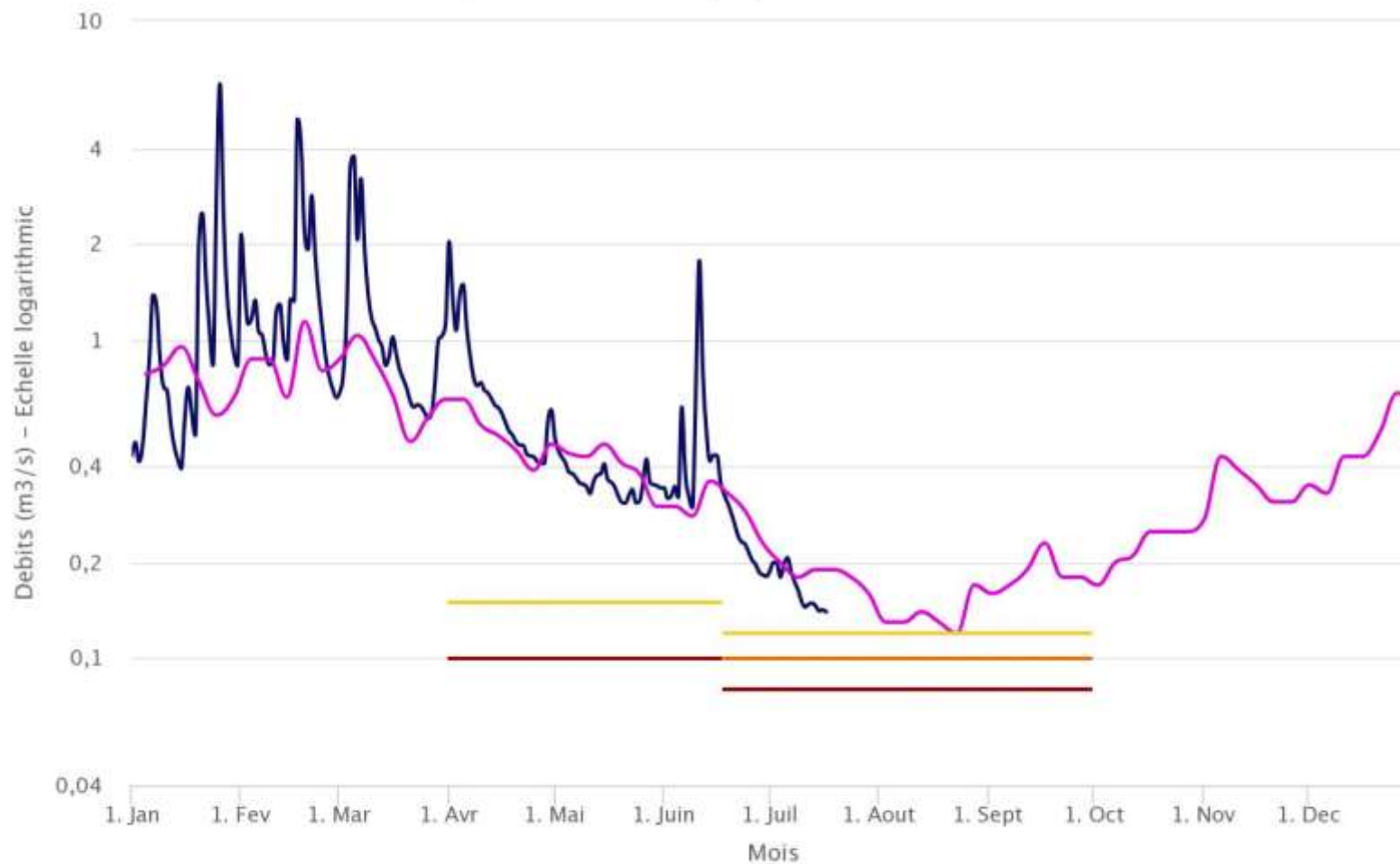
Débit pour la station L3200610 La Vienne à Ingrandes-sur-Vienne année

Cliquer et sélectionner la plage de dates à zoomer



Débit pour la station L3033010 L'Ozon à Châtelleraut [Moulin des Halles] 2018

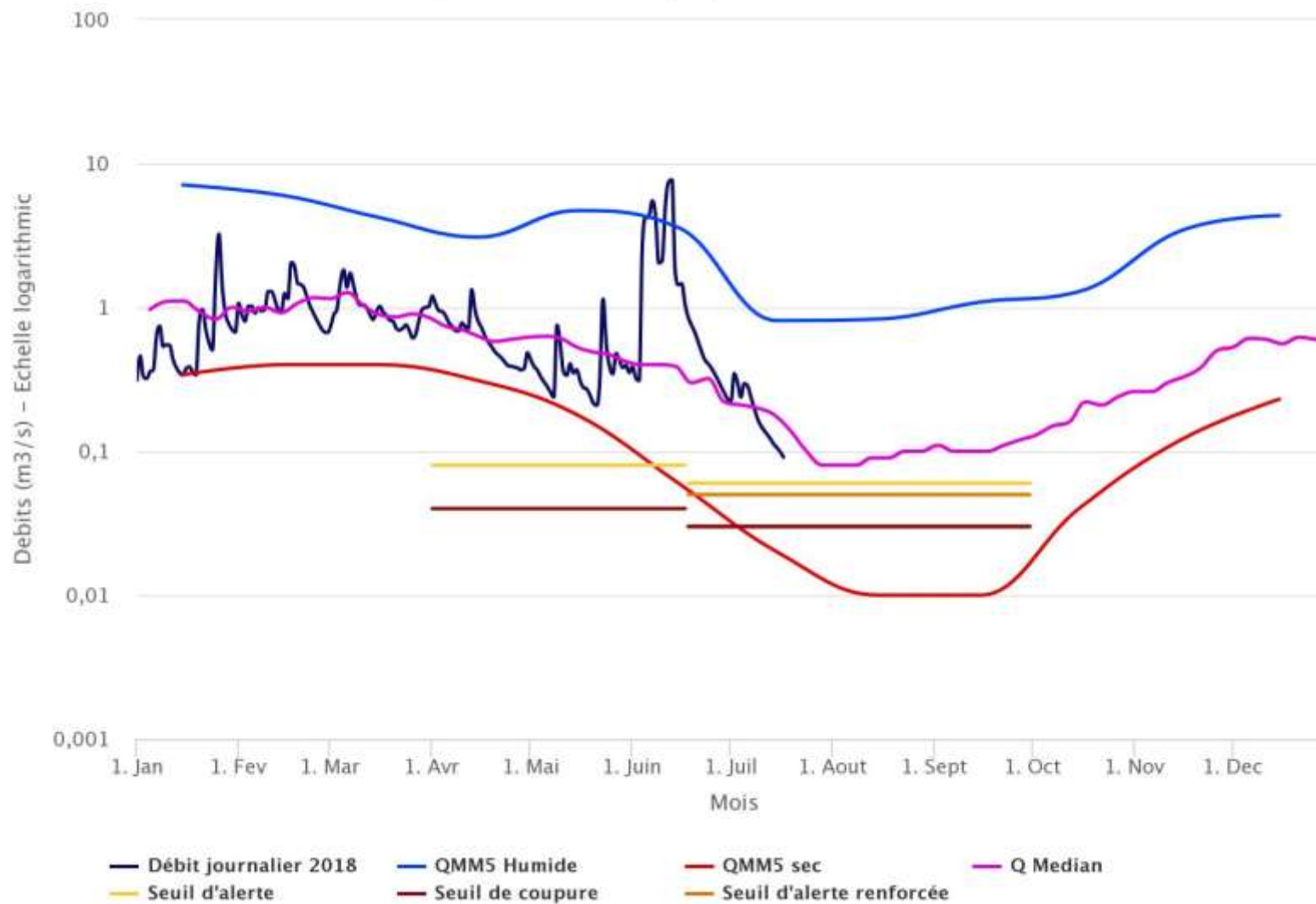
Cliquer et sélectionner la plage de dates à zoomer



— Débit journalier 2018 — QMM5 Humide — QMM5 sec — Q Median
— Seuil d'alerte — Seuil de coupure — Seuil d'alerte renforcée

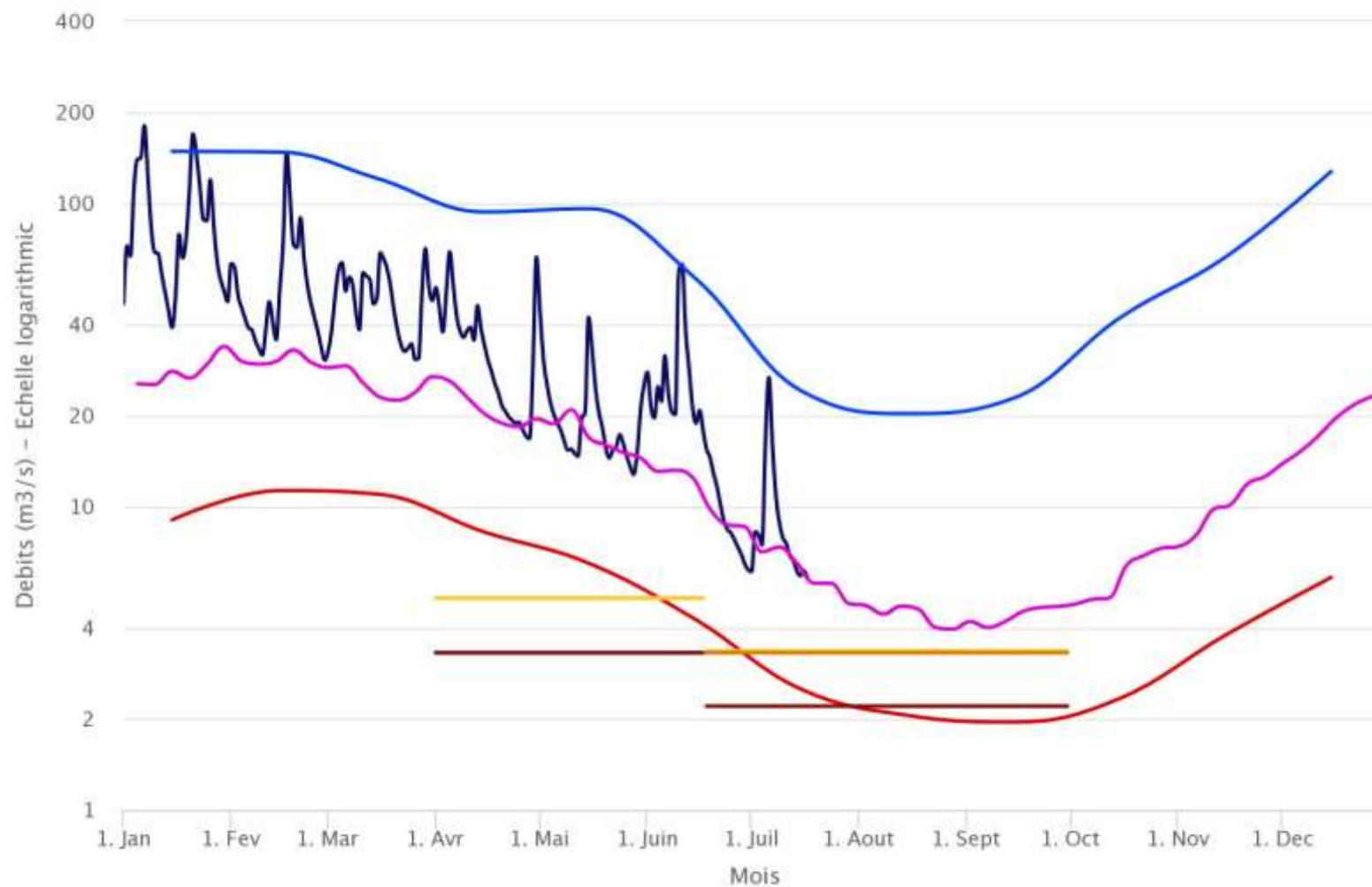
Débit pour la station L3123010 L' Envigne à Thuré [Pont de Besse] année

Cliquer et sélectionner la plage de dates à zoomer



Débit pour la station L5411810 La Gartempe à Montmorillon année 2018

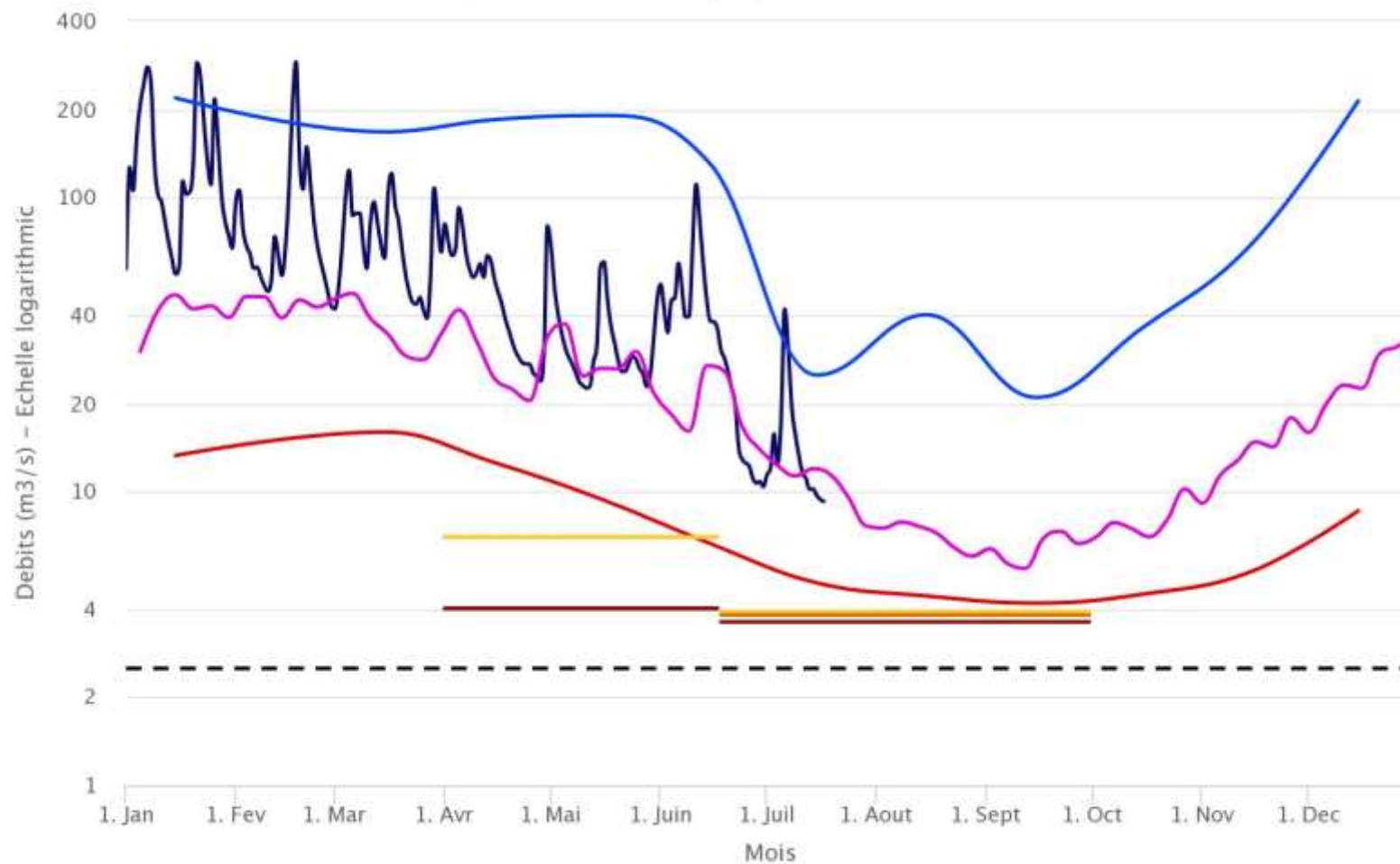
Cliquer et sélectionner la plage de dates à zoomer



— Débit journalier 2018 — QMM5 Humide — QMM5 sec — Q Median
— Seuil d'alerte — Seuil de coupure — Seuil d'alerte renforcée

Débit pour la station L5801810 La Gartempe à Vicq sur Gartempe [Vicq née 2018

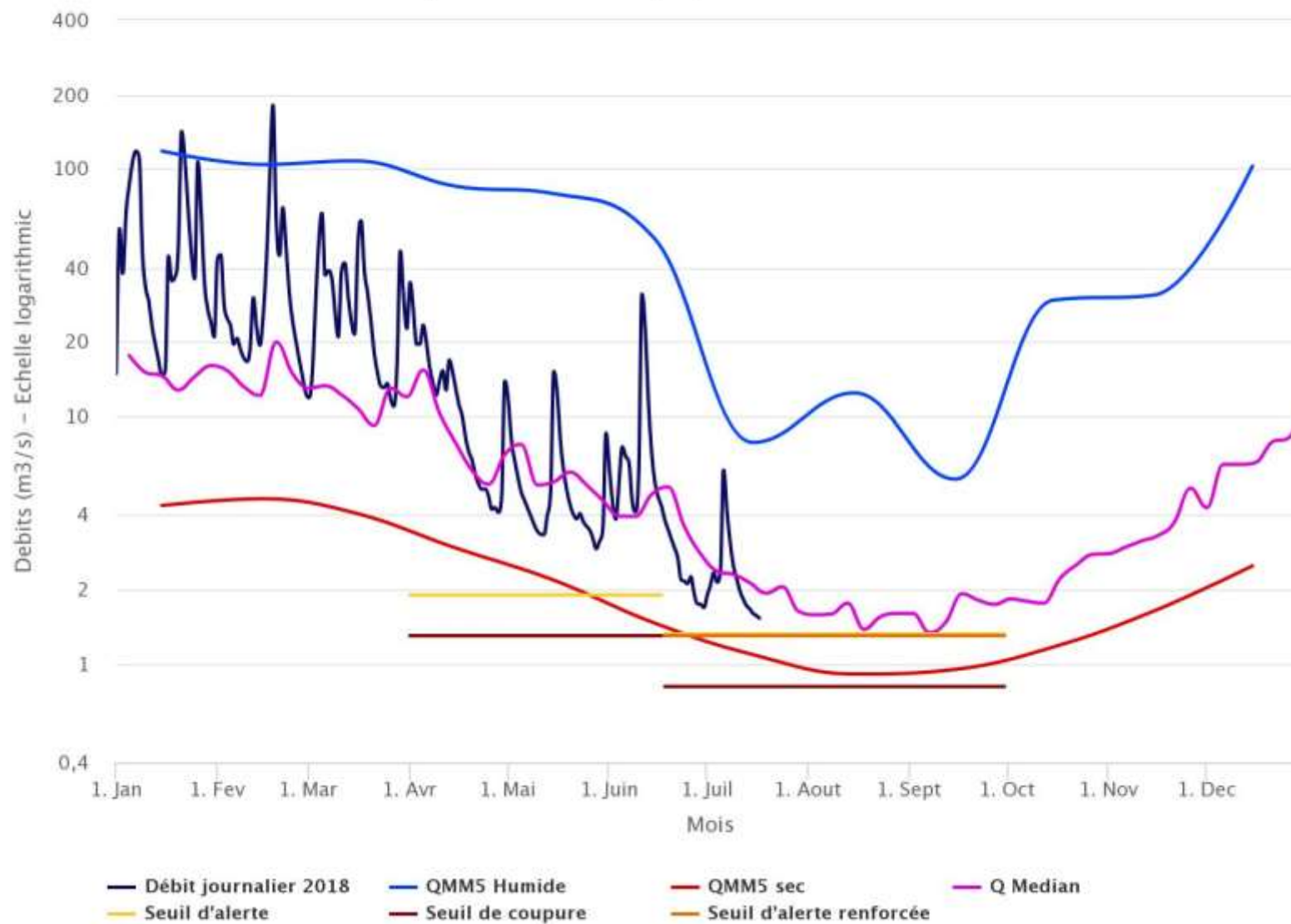
Cliquer et sélectionner la plage de dates à zoomer



— Débit journalier 2018 — QMM5 Humide — QMM5 sec — Q Median
— Seuil d'alerte — Seuil de coupure - - - Seuil de crise (DCR) — Seuil d'alerte renforcée

Débit pour la station L5741915 L'Anglin à Angles-sur-l'Anglin année 2018

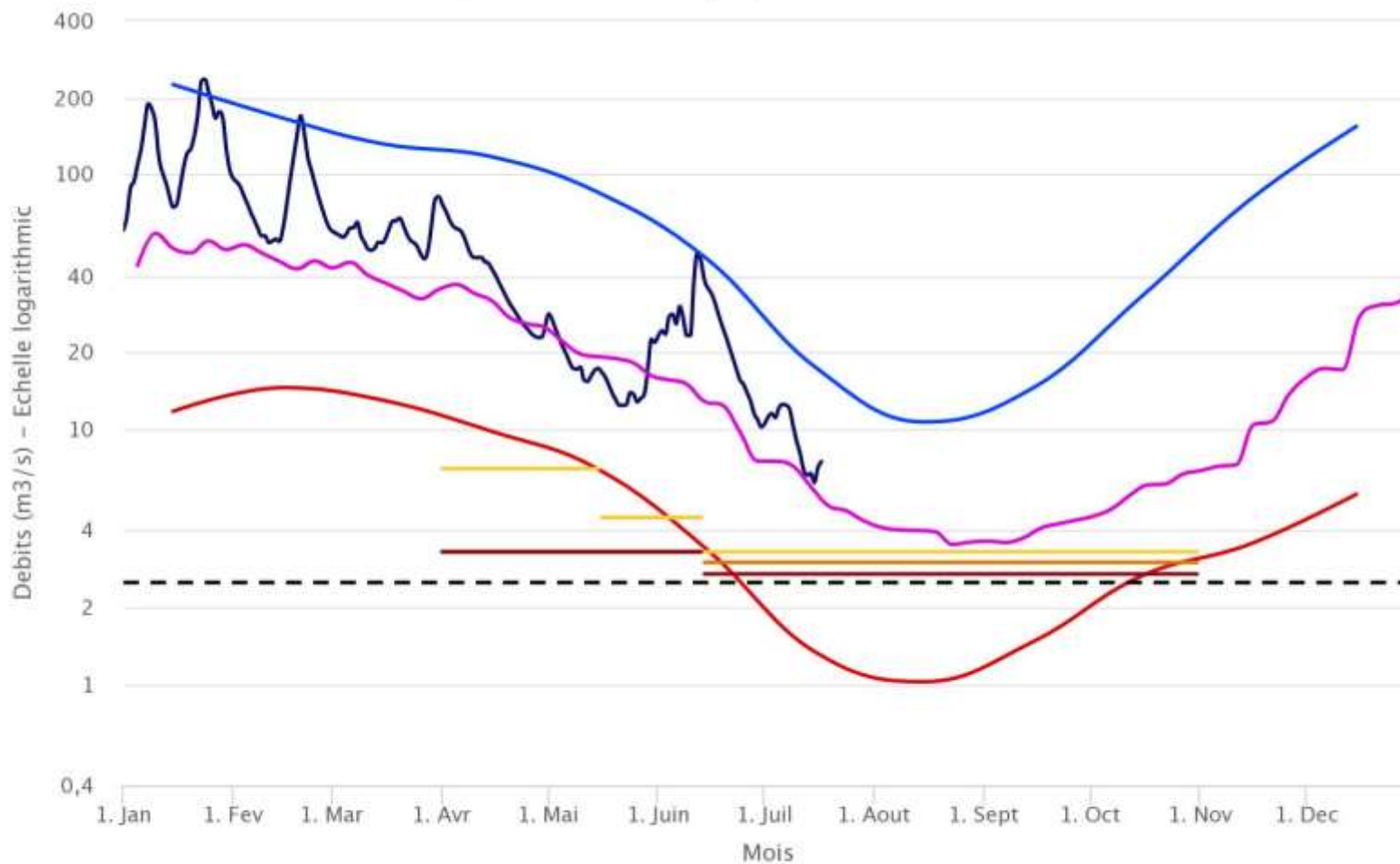
Cliquer et sélectionner la plage de dates à zoomer



18

Débit pour la station R2240010 La Charente amont à Vindelle [La Côte] année

Cliquer et sélectionner la plage de dates à zoomer



- Débit journalier 2018
- QMM5 Humide
- QMM5 sec
- Q Median
- Seuil d'alerte
- Seuil de coupure
- • Seuil de crise (DCR)
- Seuil d'alerte renforcée

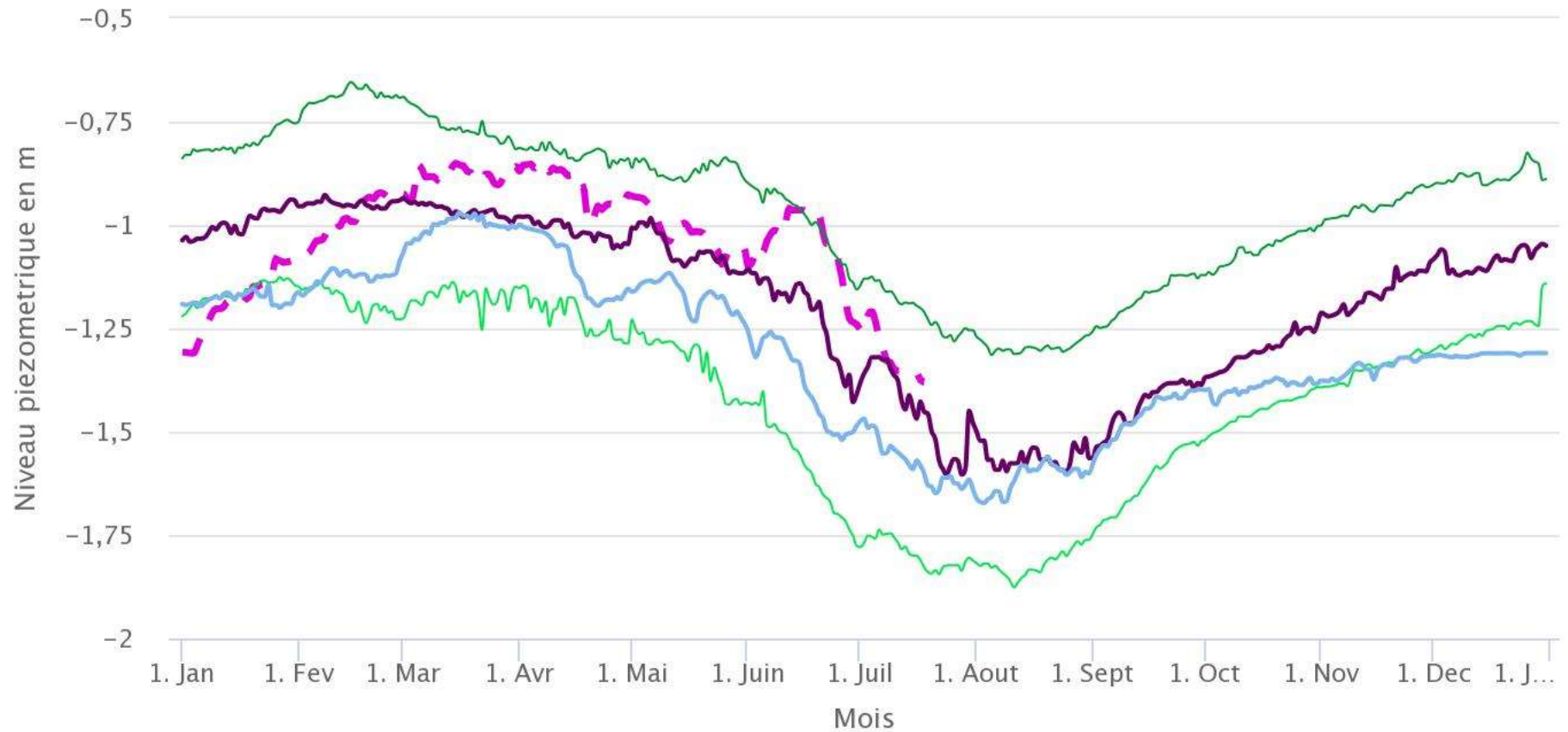
Suivi des nappes

2018

Au 19 juillet 2018

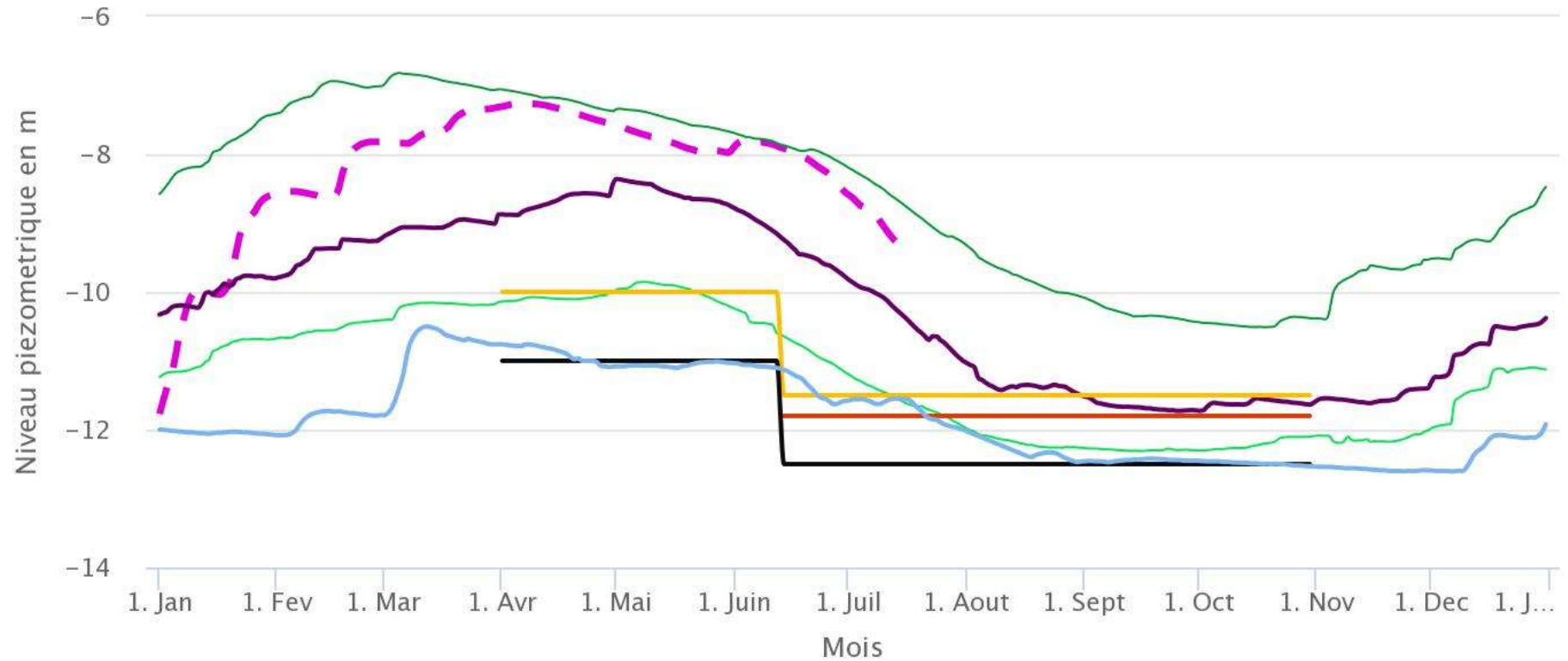
Profil 1993 - 2018 de la station BEUXES

Cliquer et sélectionner la plage de dates à zoomer



Profil 2002 - 2018 de la station BONNARDELIERE

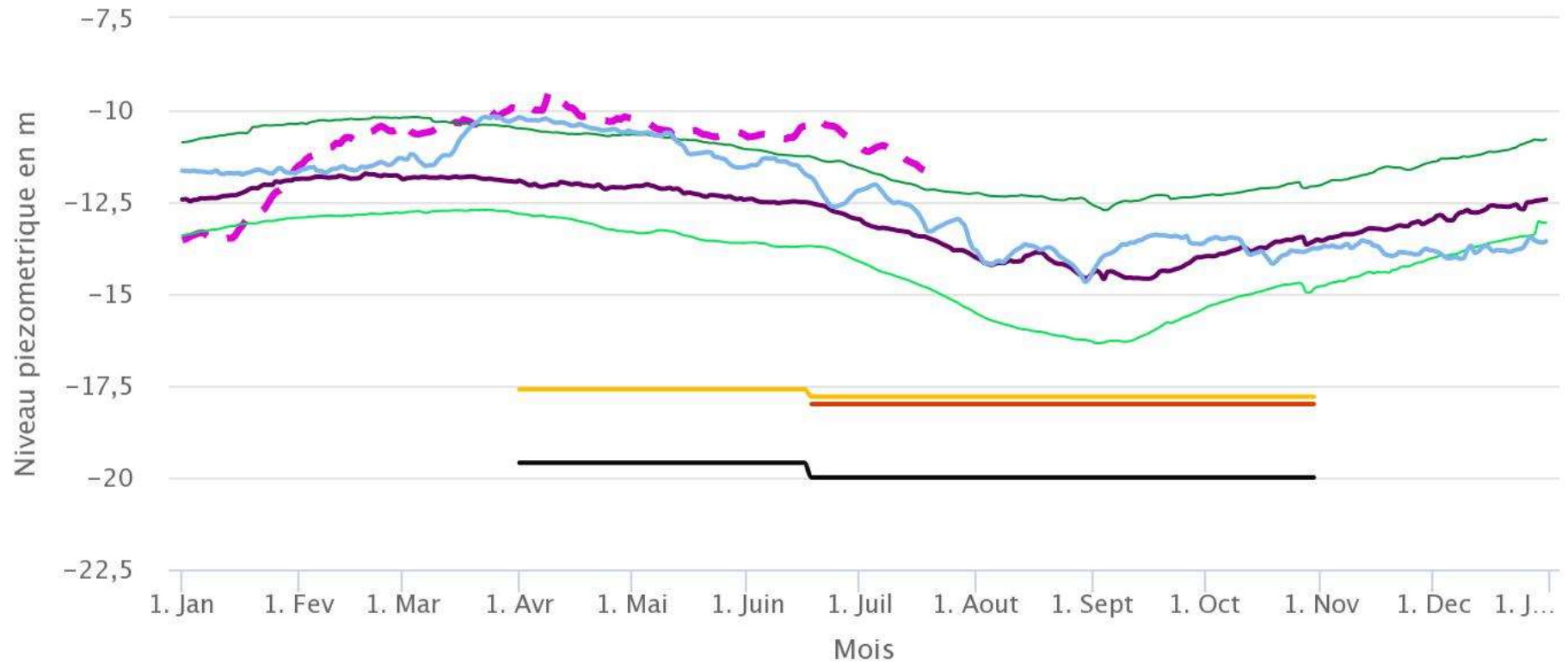
Cliquer et selectionner la plage de dates à zoomer



- Min 2002 - 2018
- Moyenne interannuelle 2002 - 2018
- Mediane 2002 - 2018
- Quinquennale Seche 2002 - 2018
- Decennale Seche 2002 - 2018
- Alerte 2
- 2017
- Max 2002 - 2018
- 2018
- Quinquennale Humide 2002 - 2018
- Decennale Humide 2002 - 2018
- Alerte 1
- Alerte 4 (Coupure)

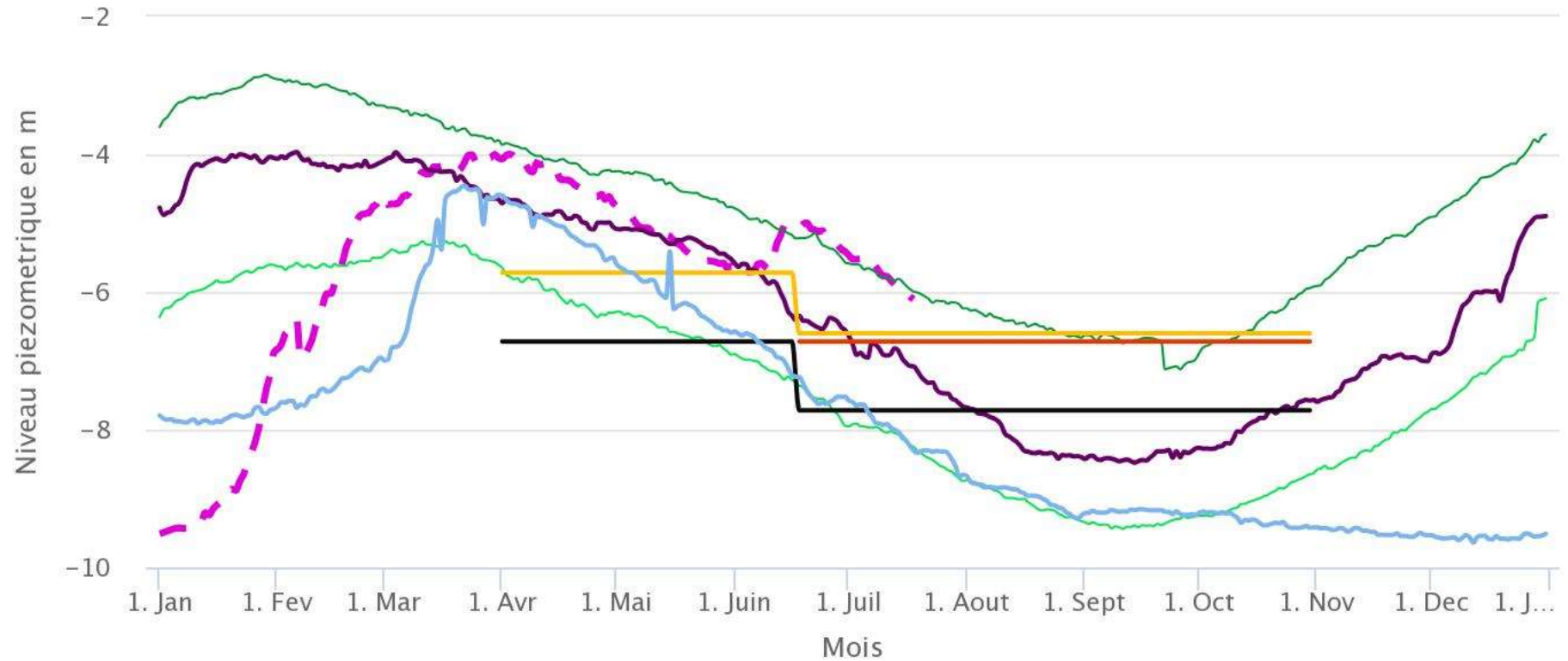
Profil 1994 - 2018 de la station CUHON1

Cliquer et sélectionner la plage de dates à zoomer



Profil 1994 - 2018 de la station CUHON2

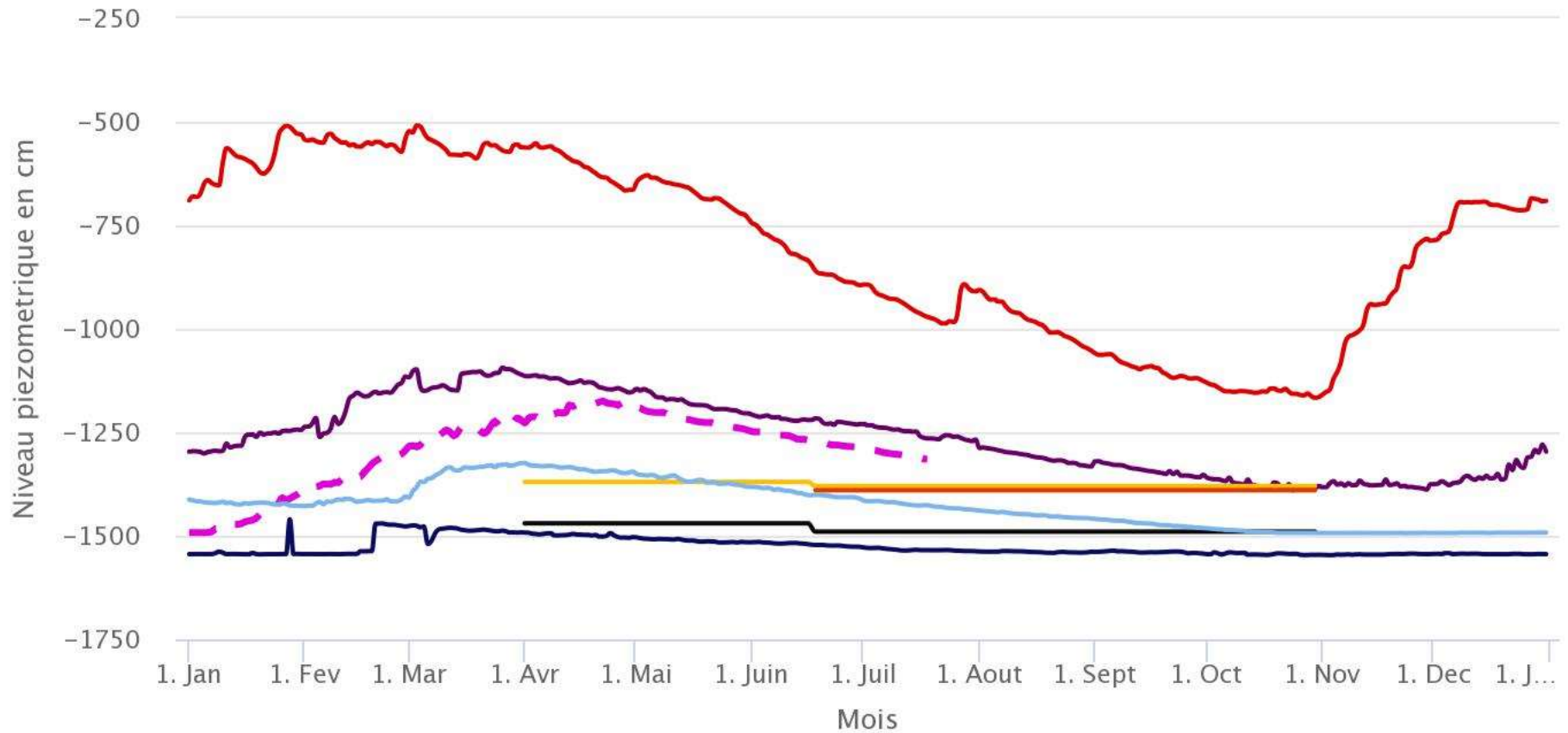
Cliquer et sélectionner la plage de dates à zoomer



- Min 1994 - 2018
- Moyenne interannuelle 1994 - 2018
- Mediane 1994 - 2018
- Quinquennale Humide 1994 - 2018
- Decennale Humide 1994 - 2018
- Quinquennale Seche 1994 - 2018
- Decennale Seche 1994 - 2018
- Alerte 1
- Alerte 2
- Alerte 4 (Coupure)
- 2017
- 2018

Profil 1998 - 2018 de la station CAGNOCHE

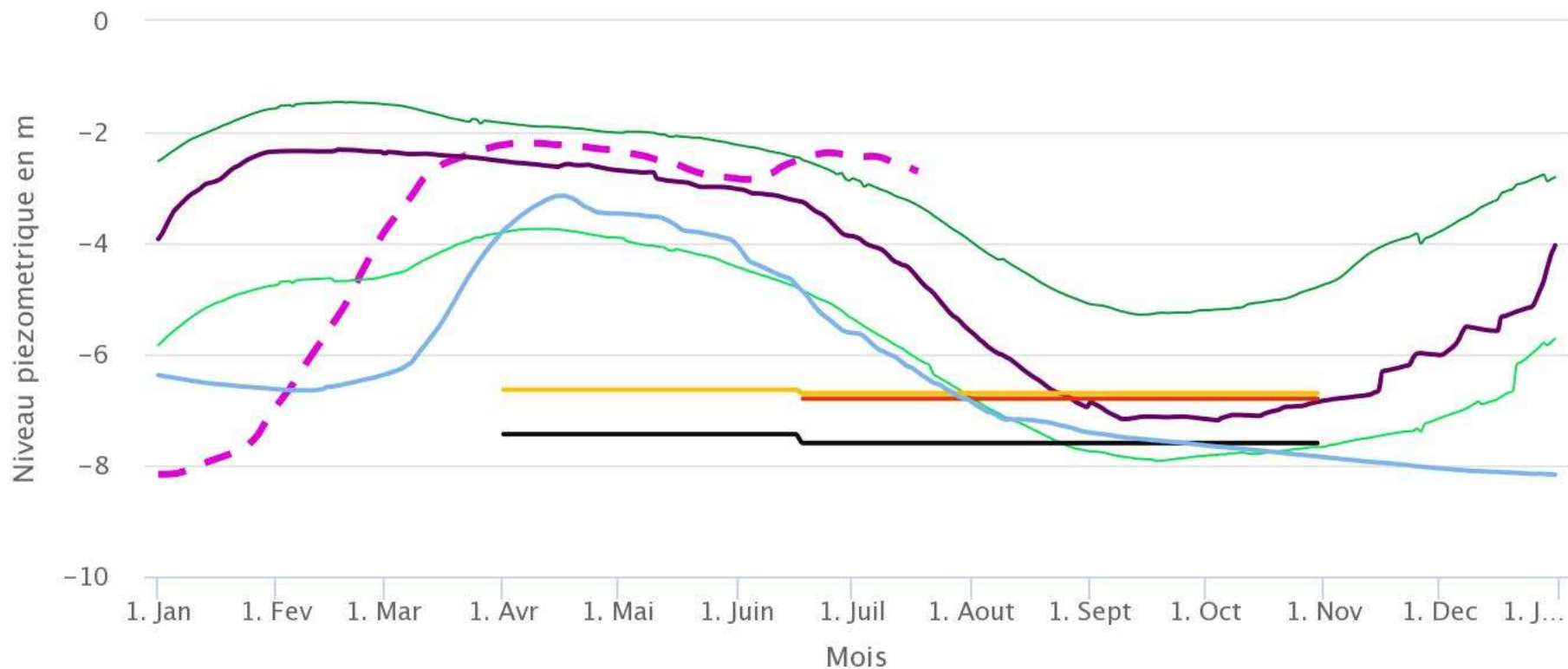
Cliquer et sélectionner la plage de dates à zoomer



- Min 1998 - 2018
- Moyenne interannuelle 1998 - 2018
- Mediane 1998 - 2018
- Alerte 2
- 2017
- Max 1998 - 2018
- 2018
- Alerte 1
- Alerte 4 (Coupure)

Profil 1994 - 2018 de la station PUZE1

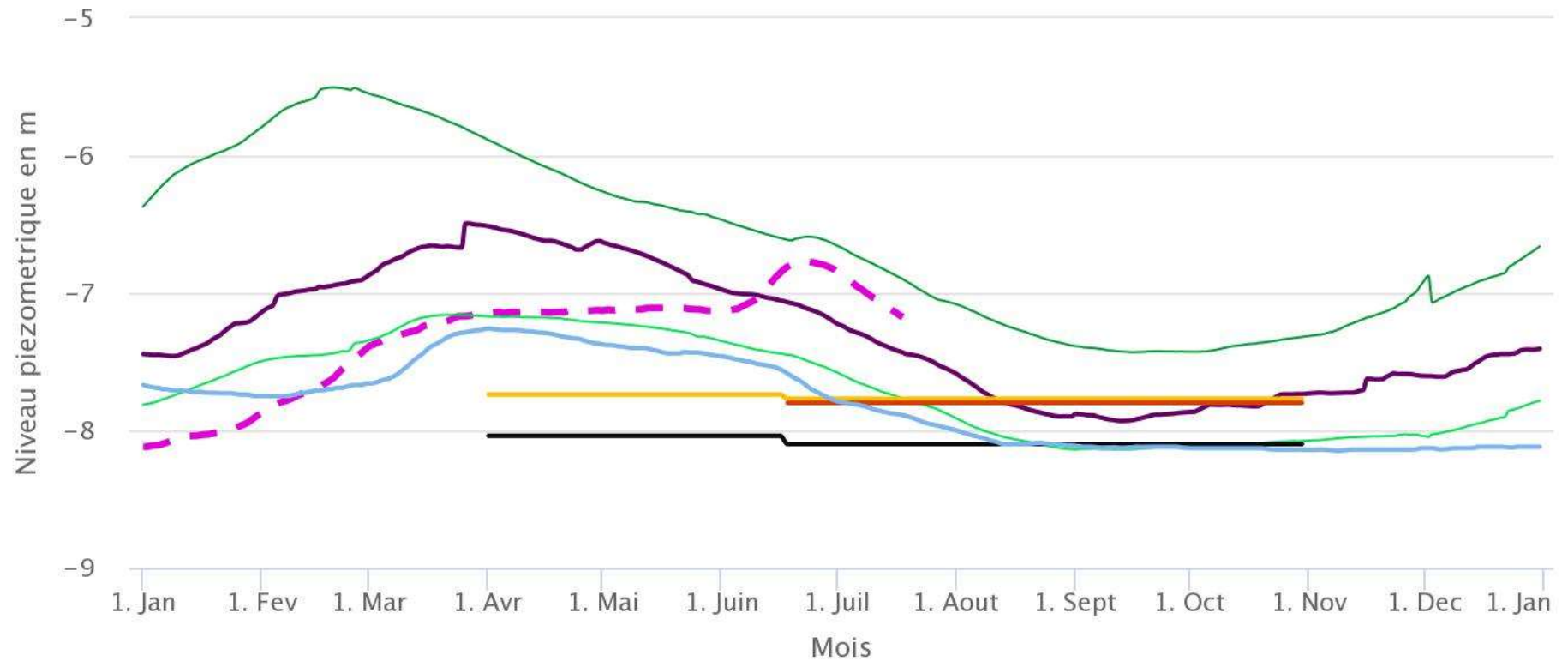
Cliquer et sélectionner la plage de dates à zoomer



- Min 1994 - 2018
- Moyenne interannuelle 1994 - 2018
- Mediane 1994 - 2018
- Quinquennale Humide 1994 - 2018
- Quinquennale Seche 1994 - 2018
- Decennale Humide 1994 - 2018
- Decennale Seche 1994 - 2018
- Alerte 1
- Alerte 2
- Alerte 4 (Coupure)
- 2017
- 2018

Profil 1994 - 2018 de la station CHABOURN

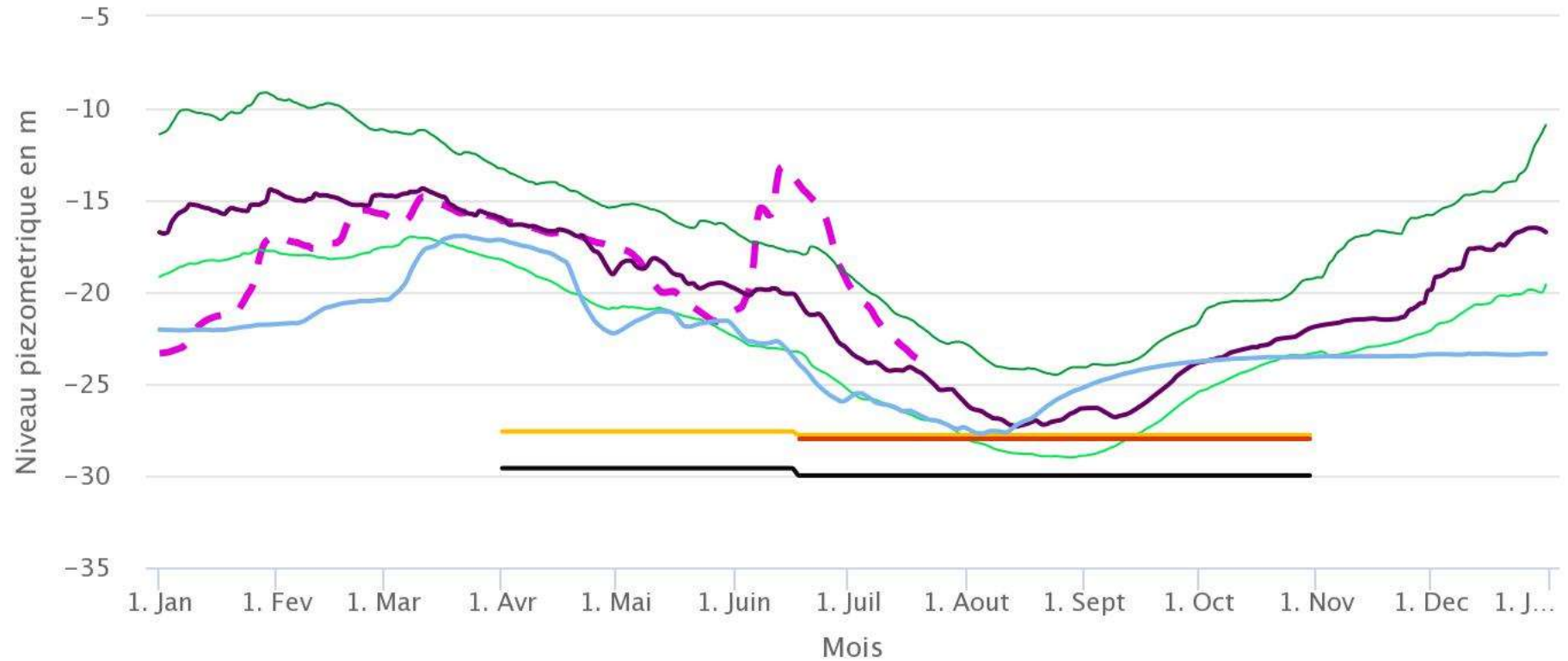
Cliquer et sélectionner la plage de dates à zoomer



- Min 1994 - 2018
- Moyenne interannuelle 1994 - 2018
- Mediane 1994 - 2018
- Quinquennale Seche 1994 - 2018
- Decennale Seche 1994 - 2018
- Alerte 2
- 2017
- Max 1994 - 2018
- 2018
- Quinquennale Humide 1994 - 2018
- Decennale Humide 1994 - 2018
- Alerte 1
- Alerte 4 (Coupure)

Profil 1994 - 2018 de la station VILLIER

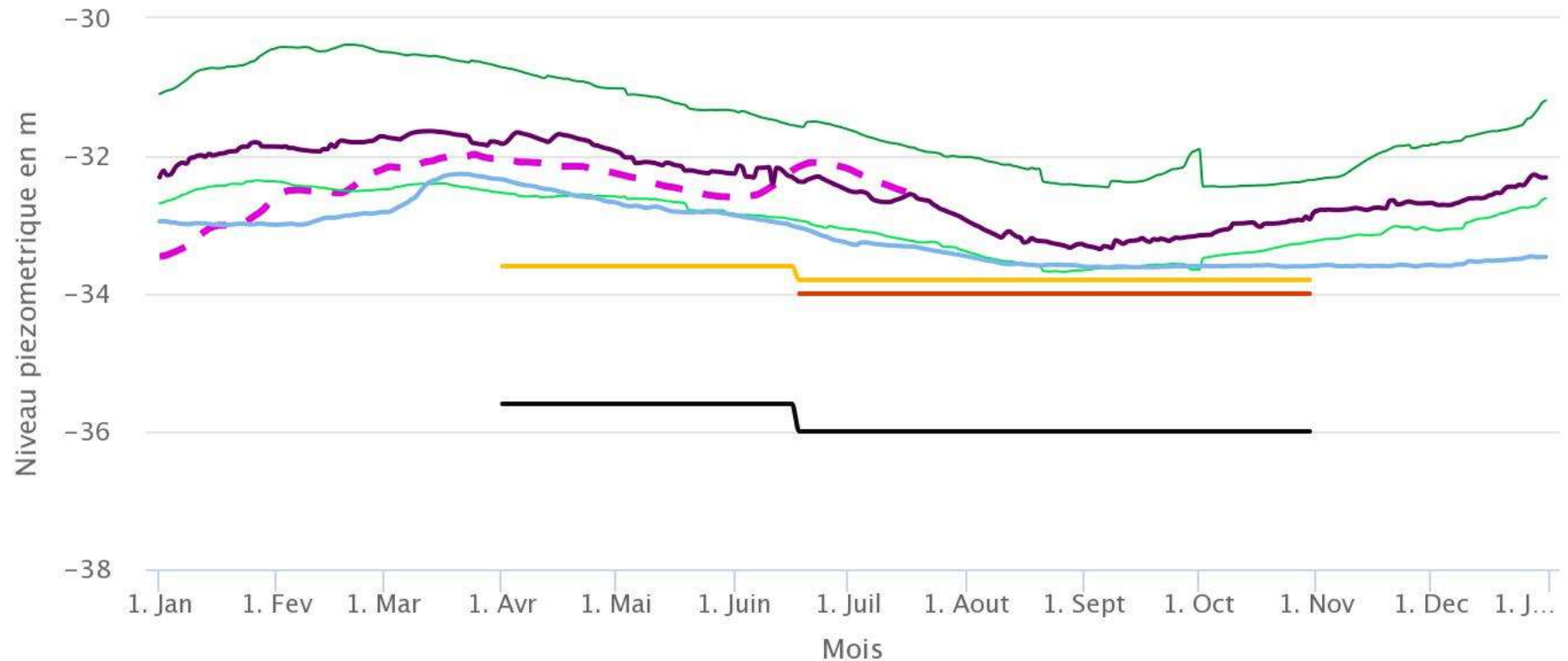
Cliquer et selectionner la plage de dates à zoomer



- Min 1994 - 2018
- Moyenne interannuelle 1994 - 2018
- Mediane 1994 - 2018
- Quinquennale Seche 1994 - 2018
- Decennale Seche 1994 - 2018
- Alerte 1
- Alerte 2
- 2017
- Max 1994 - 2018
- 2018
- Quinquennale Humide 1994 - 2018
- Decennale Humide 1994 - 2018
- Alerte 4 (Coupure)

Profil 1993 - 2018 de la station LOURDINE

Cliquer et selectionner la plage de dates à zoomer



- Min 1993 - 2018
- Moyenne interannuelle 1993 - 2018
- Mediane 1993 - 2018
- Quinquennale Seche 1993 - 2018
- Decennale Seche 1993 - 2018
- Alerte 2
- 2017
- Max 1993 - 2018
- 2018
- Quinquennale Humide 1993 - 2018
- Decennale Humide 1993 - 2018
- Alerte 1
- Alerte 4 (Coupure)

Profil 1987 - 2018 de la station COUHE1

Cliquer et selectionner la plage de dates à zoomer



- Min 1987 - 2018
- Max 1987 - 2018
- Moyenne interannuelle 1987 - 2018
- Mediane 1987 - 2018
- Quinquennale Humide 1987 - 2018
- Quinquennale Seche 1987 - 2018
- Decennale Humide 1987 - 2018
- Decennale Seche 1987 - 2018
- Alerte 1
- Alerte 2
- Alerte 4 (Coupure)
- 2018

Profil 2000 – 2018 de la station CHARPREE

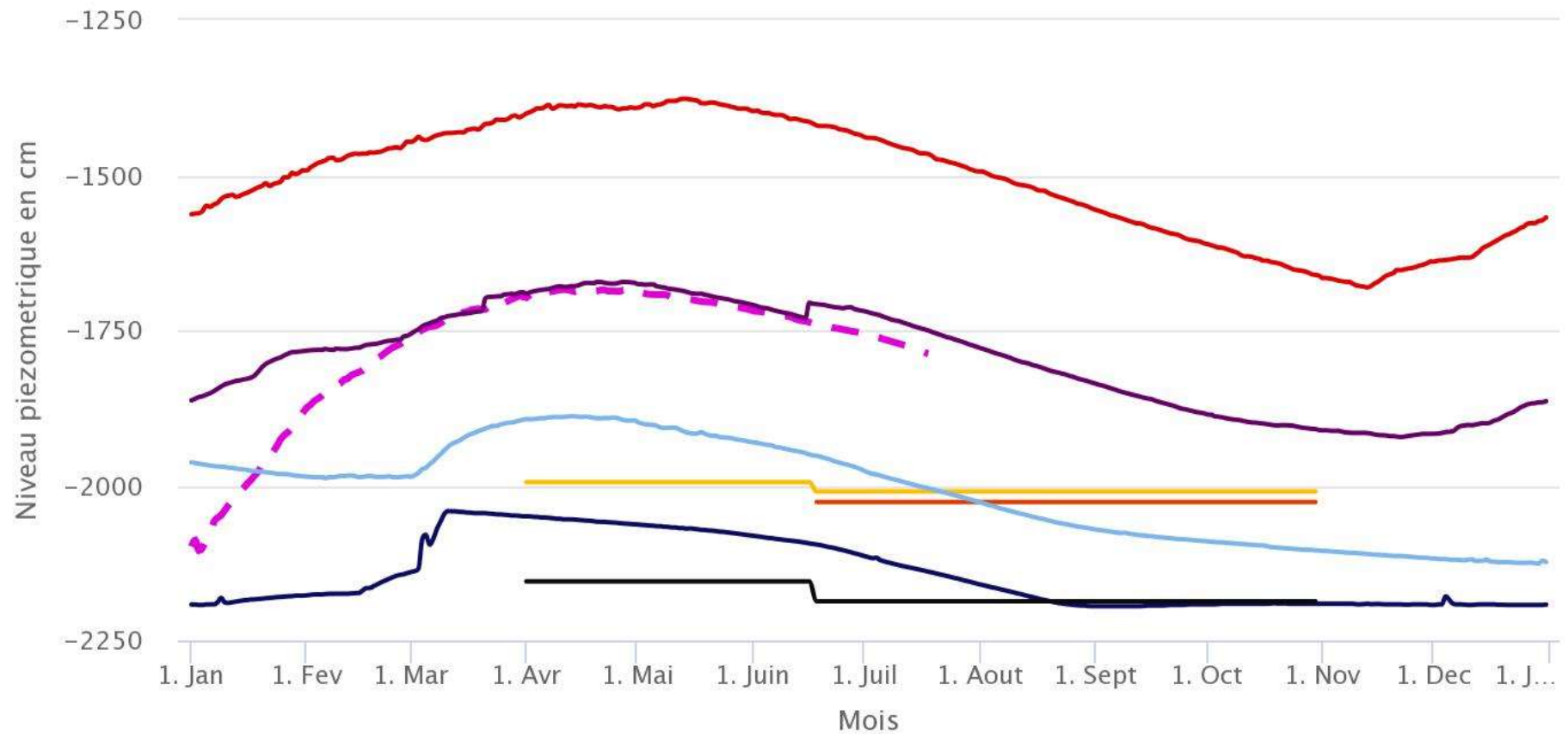
Cliquer et sélectionner la plage de dates à zoomer



- Min 2000 - 2018
- Max 2000 - 2018
- Moyenne interannuelle 2000 - 2018
- Mediane 2000 - 2018
- Quinquennale Humide 2000 - 2018
- Quinquennale Seche 2000 - 2018
- Decennale Humide 2000 - 2018
- Decennale Seche 2000 - 2018
- 2018
- Alerte 1
- Alerte 2
- Alerte 4 (Coupure)

Profil 1998 - 2018 de la station DAUFFARD

Cliquer et sélectionner la plage de dates à zoomer



- Min 1998 - 2018
- Moyenne interannuelle 1998 - 2018
- Mediane 1998 - 2018
- Alerte 2
- Alerte 1
- Alerte 4 (Coupure)
- 2018
- 2017
- Max 1998 - 2018
- 2018

Profil 1999 - 2018 de la station LE_BE

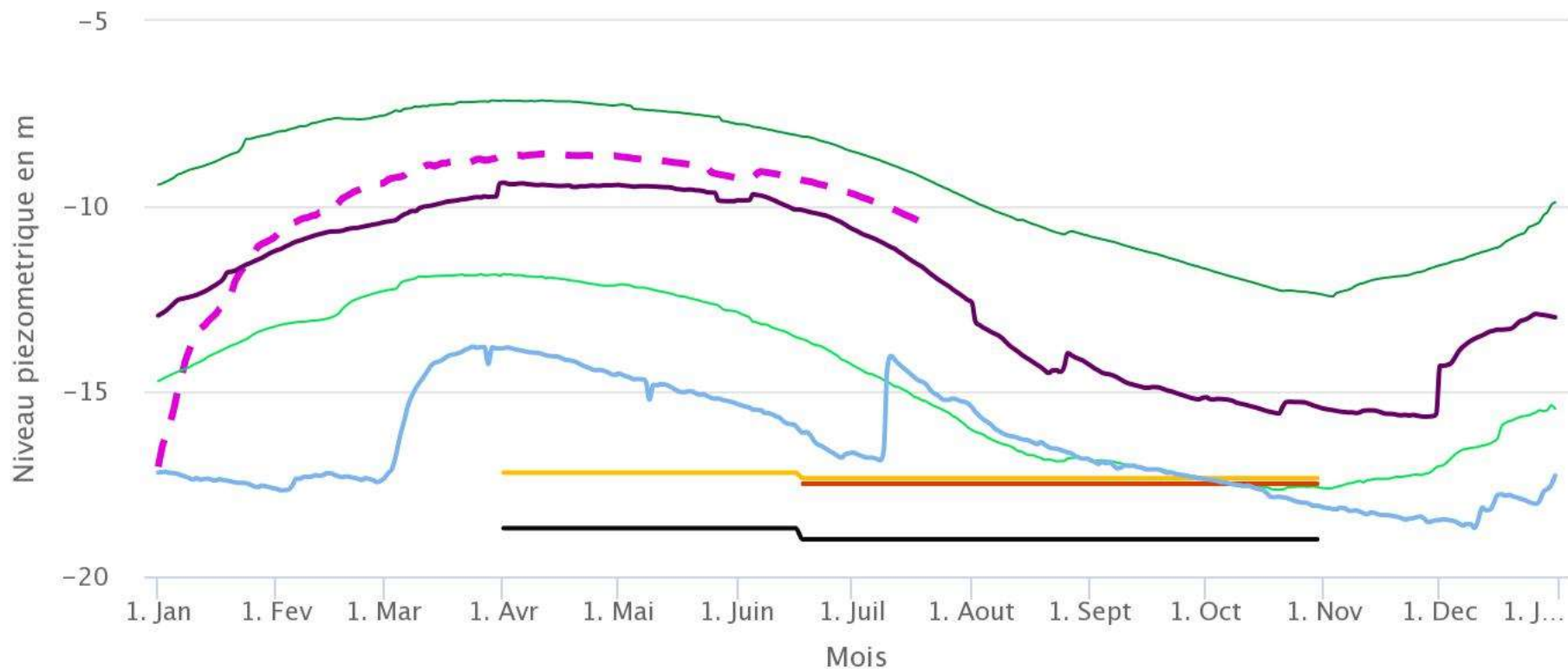
Cliquer et sélectionner la plage de dates à zoomer



- Min 1999 - 2018
- Moyenne interannuelle 1999 - 2018
- Mediane 1999 - 2018
- Quinquennale Seche 1999 - 2018
- Decennale Seche 1999 - 2018
- Max 1999 - 2018
- 2018
- Quinquennale Humide 1999 - 2018
- Decennale Humide 1999 - 2018
- 2017

Profil 1994 - 2018 de la station STROMAIN

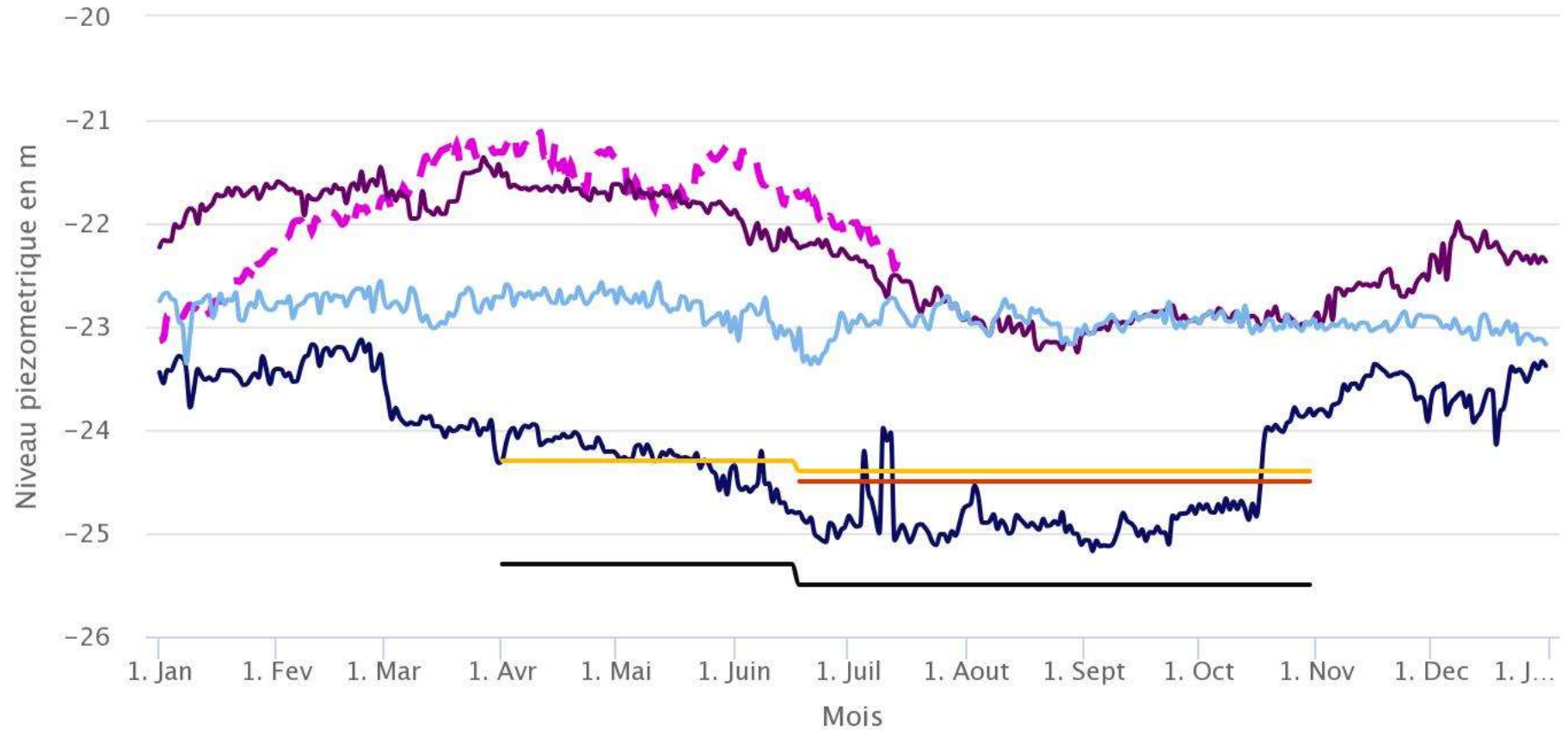
Cliquer et sélectionner la plage de dates à zoomer



- Min 1994 - 2018
- Moyenne interannuelle 1994 - 2018
- Mediane 1994 - 2018
- Quinquennale Seche 1994 - 2018
- Decennale Seche 1994 - 2018
- Alerte 2
- 2017
- Max 1994 - 2018
- 2018
- Quinquennale Humide 1994 - 2018
- Decennale Humide 1994 - 2018
- Alerte 1
- Alerte 4 (Coupure)

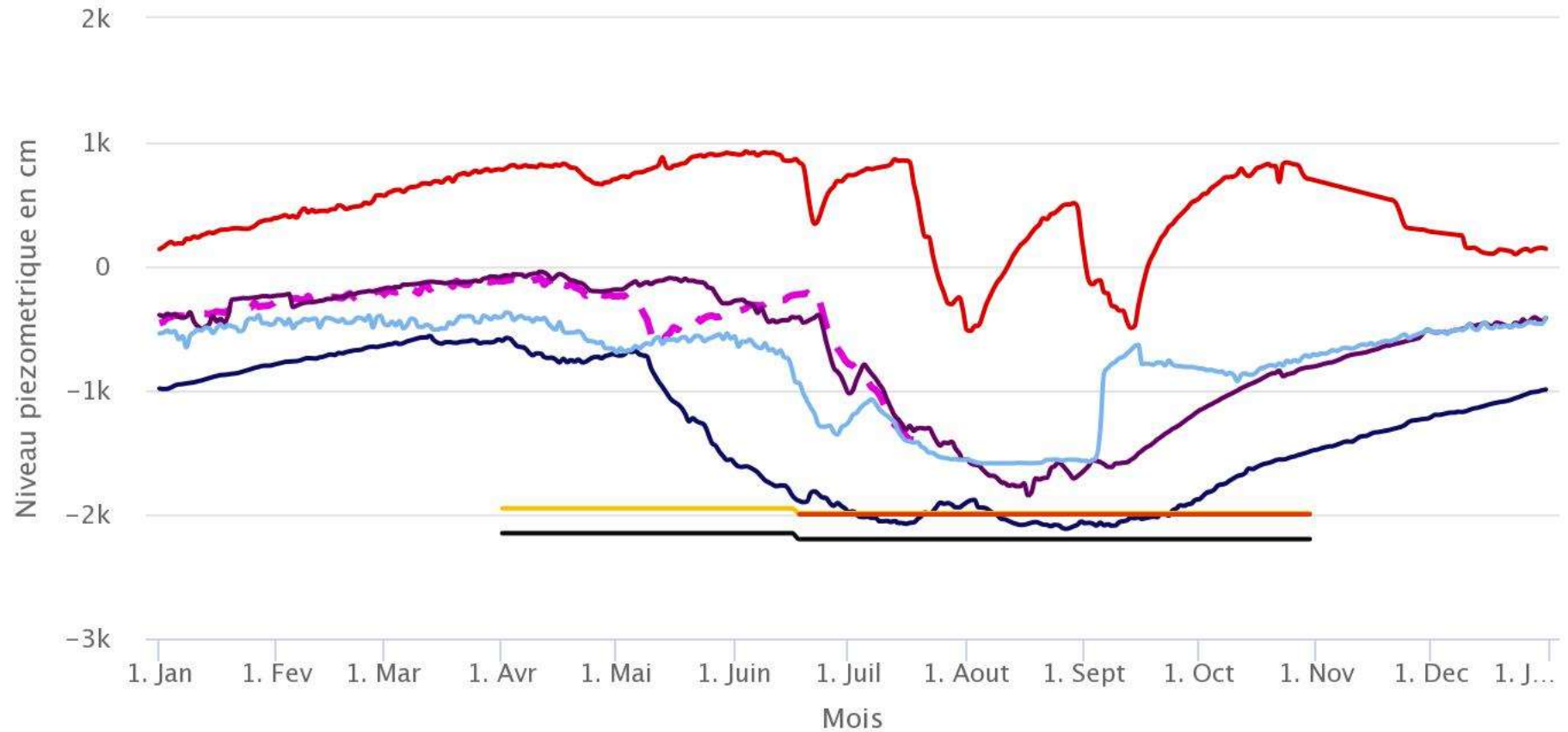
Profil 1999 - 2018 de la station V_MOREAU

Cliquer et sélectionner la plage de dates à zoomer



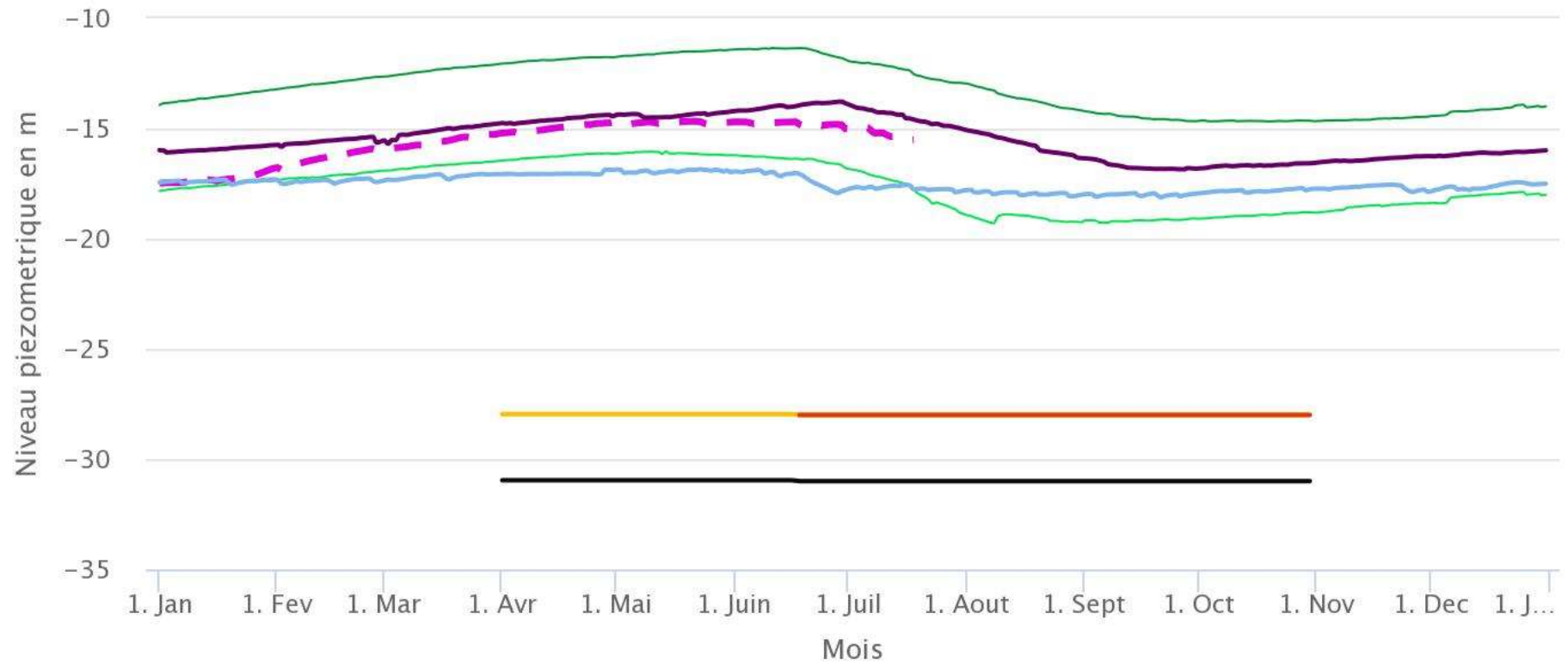
Profil 2001 - 2018 de la station FONTJOIS

Cliquer et sélectionner la plage de dates à zoomer



Profil 1992 - 2018 de la station CHOUE

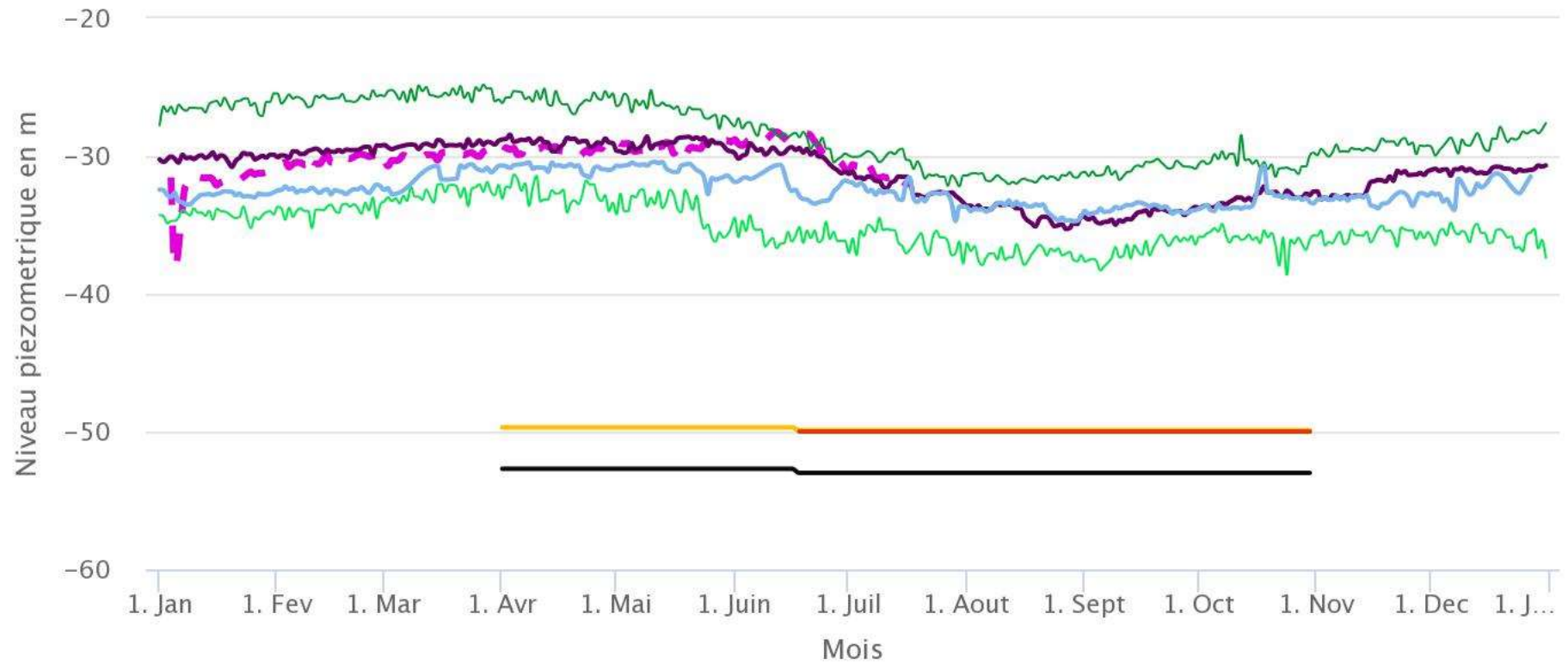
Cliquer et sélectionner la plage de dates à zoomer



- Min 1992 - 2018
- Moyenne interannuelle 1992 - 2018
- Mediane 1992 - 2018
- Quinquennale Humide 1992 - 2018
- Decennale Humide 1992 - 2018
- Quinquennale Seche 1992 - 2018
- Decennale Seche 1992 - 2018
- 2017
- 2018
- Alerte 1
- Alerte 2
- Alerte 4 (Coupure)
- Max 1992 - 2018

Profil 1999 - 2018 de la station PREILLE

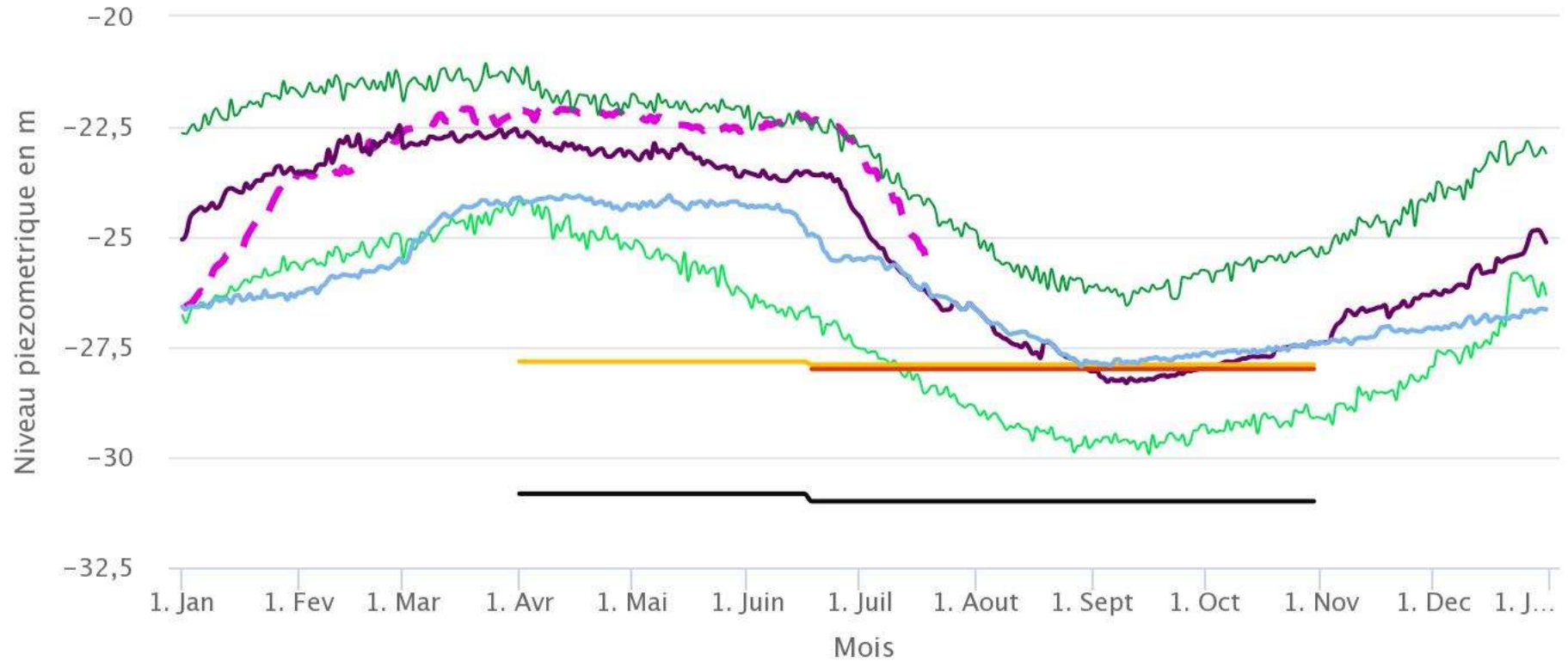
Cliquer et selectionner la plage de dates à zoomer



- Min 1999 - 2018
- Moyenne interannuelle 1999 - 2018
- Mediane 1999 - 2018
- Quinquennale Seche 1999 - 2018
- Decennale Seche 1999 - 2018
- Alerte 1
- Alerte 2
- 2017
- Max 1999 - 2018
- 2018
- Quinquennale Humide 1999 - 2018
- Decennale Humide 1999 - 2018
- Alerte 4 (Coupure)

Profil 1999 - 2018 de la station RAUDIÈRE

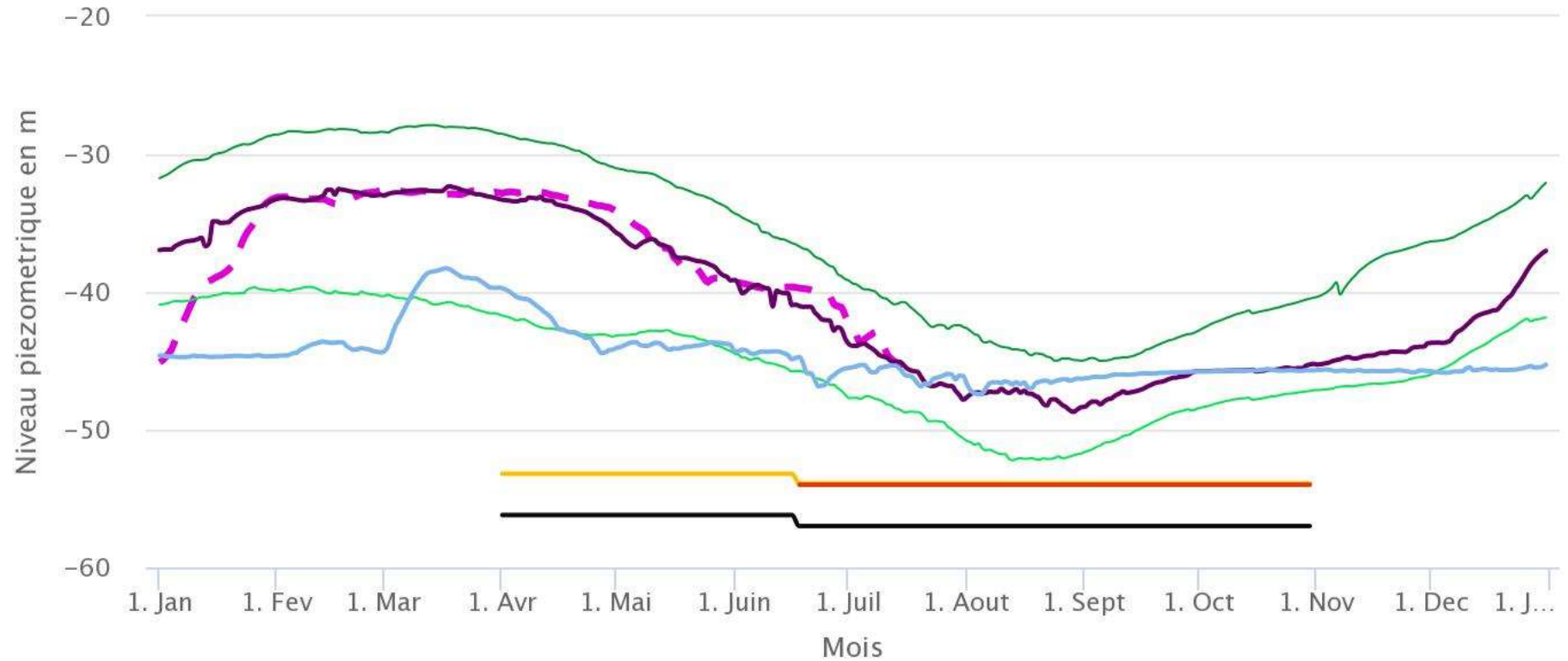
Cliquer et sélectionner la plage de dates à zoomer



- Min 1999 - 2018
- Moyenne interannuelle 1999 - 2018
- Médiane 1999 - 2018
- Quinquennale Humide 1999 - 2018
- Quinquennale Seche 1999 - 2018
- Decennale Humide 1999 - 2018
- Decennale Seche 1999 - 2018
- 2018
- Alerte 1
- Alerte 2
- Alerte 4 (Coupure)

Profil 1996 - 2018 de la station ROUILLE

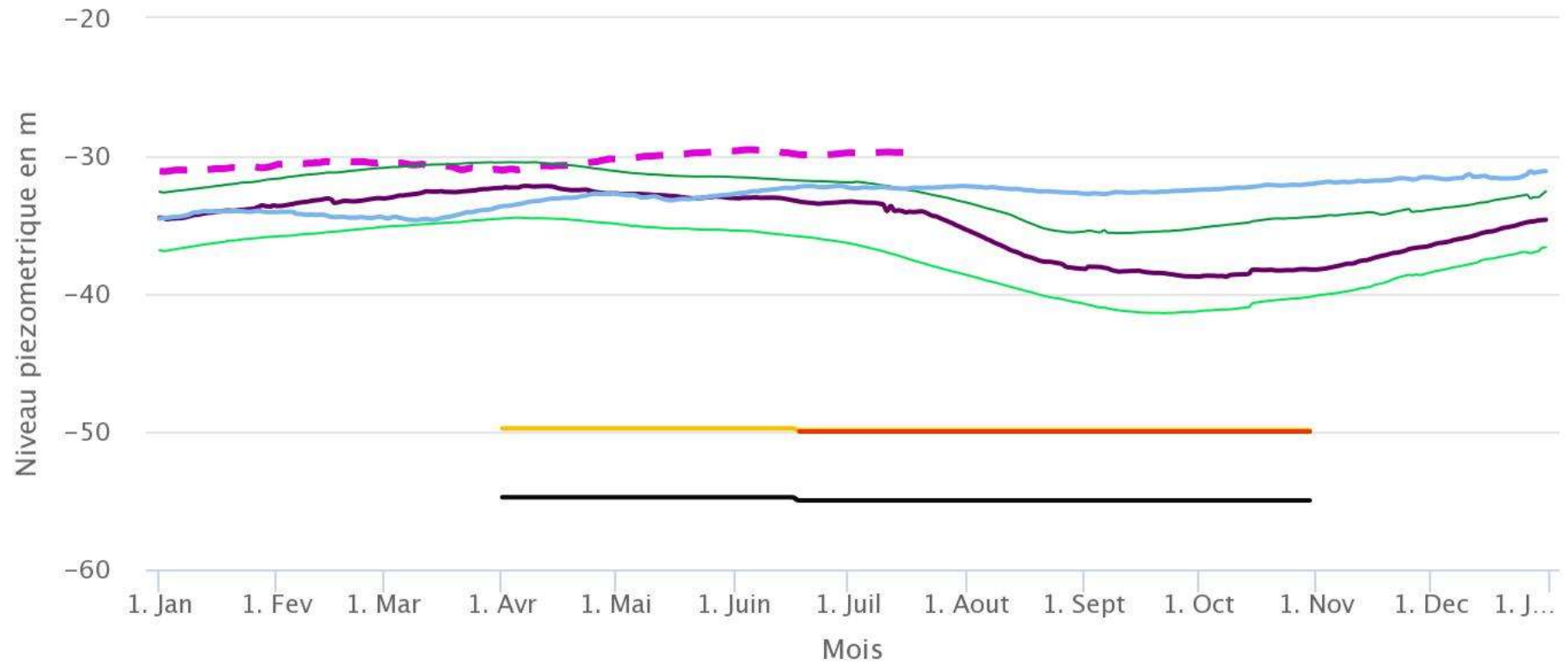
Cliquer et sélectionner la plage de dates à zoomer



- Min 1996 - 2018
- Moyenne interannuelle 1996 - 2018
- Mediane 1996 - 2018
- Quinquennale Seche 1996 - 2018
- Decennale Seche 1996 - 2018
- Alerte 1
- Alerte 2
- 2017
- Max 1996 - 2018
- 2018
- Quinquennale Humide 1996 - 2018
- Decennale Humide 1996 - 2018
- Alerte 4 (Coupure)

Profil 1992 - 2018 de la station SAIZINES

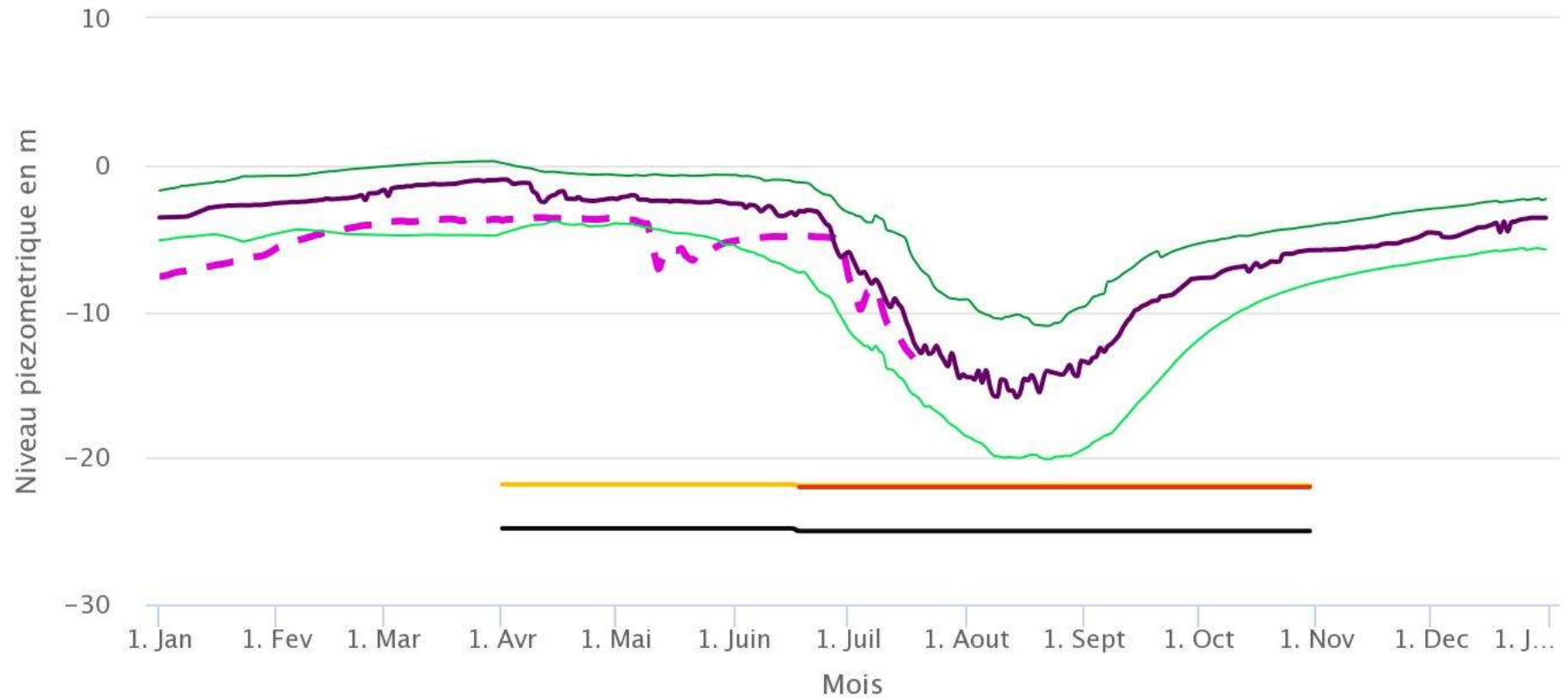
Cliquer et sélectionner la plage de dates à zoomer



- Min 1992 - 2018
- Moyenne interannuelle 1992 - 2018
- Mediane 1992 - 2018
- Quinquennale Humide 1992 - 2018
- Quinquennale Seche 1992 - 2018
- Decennale Humide 1992 - 2018
- Decennale Seche 1992 - 2018
- Alerte 1
- Alerte 2
- Alerte 4 (Coupure)
- 2018
- 2017

Profil 1987 - 2018 de la station COUHE2

Cliquer et sélectionner la plage de dates à zoomer



- Min 1987 - 2018
- Moyenne interannuelle 1987 - 2018
- Mediane 1987 - 2018
- Quinquennale Seche 1987 - 2018
- Decennale Seche 1987 - 2018
- Alerte 1
- Alerte 2
- Alerte 4 (Coupure)
- Max 1987 - 2018
- 2018
- Quinquennale Humide 1987 - 2018
- Decennale Humide 1987 - 2018